Mines d'Or Wesdome Ltée
TSX: WDO
OTCQX: WDOFF
www.wesdome.com

WESDOME ANNONCE L'EXPANSION DES ZONES À HAUTE TENEUR À EAGLE RIVER, SOULIGNANT LE POTENTIEL DE CROISSANCE À PROXIMITÉ DES INFRASTRUCTURES EXISTANTES

- *Potentiel d'expansion de la minéralisation à haute teneur latéralement et en profondeur* : les forages réalisés dans l'extension ouest de la zone 800, l'une des zones minéralisées à Eagle River, ont permis de recouper une minéralisation aurifère à haute teneur sur des épaisseurs importantes, dont une intersection de 8,3 g/t d'or sur 10,6 mètres, soulignant le potentiel d'étendre latéralement la zone à haute teneur connue. Les résultats de forages publiés antérieurement ont également permis d'identifier une minéralisation à plus de 200 mètres sous le modèle actuel de la zone, délimitant un corridor prospectif pour une expansion supplémentaire en profondeur.

- *Intersections à teneur exceptionnellement élevée dans un secteur peu exploré par forage* : un sondage dans la zone 500 a recoupé une teneur de 96,2 g/t d'or sur 2,2 mètres (non plafonnée), appuyant la continuité de la minéralisation dans un secteur qui a fait l'objet de peu de forages.

- *Potentiel d'expansion à proximité des infrastructures existantes* : les forages réalisés à plusieurs niveaux de la zone 700, l'une des zones les moins profondes, ont confirmé la présence d'une minéralisation à haute teneur, dont une intersection de 20,2 g/t d'or (non plafonné) sur 5,7 m, et délimité un secteur d'expansion interprété de 200 × 100 mètres à proximité des infrastructures existantes, mettant en évidence le potentiel d'expansion des ressources minérales au-delà du modèle actuel.

Toronto (Ontario) – le 2 novembre 2026 – Mines d'Or Wesdome Ltée (TSX:WDO, OTCQX:WDOFF) (« **Wesdome** » ou la « **Société** ») fournit aujourd'hui une mise à jour sur ses activités de forage d'exploration et de forage intercalaire réalisées à sa mine Eagle River (« **Eagle River** »), détenue en propriété exclusive et située près de Wawa, en Ontario.

Anthea Bath, présidente et cheffe de la direction, a déclaré : « Ces résultats continuent de souligner le potentiel de croissance considérable d'Eagle River, aussi bien dans les secteurs plus profonds de la mine qu'à proximité des infrastructures souterraines existantes.

« Dans le prolongement ouest de la zone 800, les forages ont recoupé une minéralisation aurifère à haute teneur sur des épaisseurs importantes, tandis que les résultats publiés précédemment suggèrent que la zone se prolonge sur plus de 200 mètres au-delà des limites du modèle actuel.

« Plus près de la surface, dans la zone 700, les forages ont permis de délimiter un secteur présentant un potentiel d'expansion d'environ 200 × 100 mètres, à proximité des infrastructures existantes, offrant une opportunité d'accroître nos ressources minérales.

« Les résultats prometteurs obtenus dans la zone 500, de même que le corridor d'expansion qui se dessine entre les zones 800 et 6 Central, laissent également entrevoir plusieurs secteurs d'exploitation potentiels. Plusieurs de ces zones se trouvent à des profondeurs moindres que nos secteurs d'exploitation les plus profonds. En raison de leur proximité avec les infrastructures existantes, l'accès à ces zones pourrait nécessiter moins de travaux de développement et le transport des matériaux extraits pourrait s'effectuer sur des distances plus courtes. Ensemble, ces secteurs pourraient nous donner plus de choix quant aux endroits et aux moments où nous menons nos activités d'exploitation. Nous avons la possibilité de réaliser cette croissance à partir d'une mine déjà en exploitation, sans avoir à assumer les coûts et la complexité d'un projet minier entièrement nouveau.

« Notre approche systématique en matière d'exploration continue de mettre en évidence une minéralisation aurifère à haute teneur dans les parties moins profondes et moins explorées d'Eagle River, de même qu'au-delà des limites de notre modèle géologique actuel. Ces découvertes appuient nos priorités qui consistent à accroître les ressources et les réserves, à faire progresser les découvertes vers une production future et à prolonger la durée de vie de la mine. Avec quatre foreuses d'exploration souterraine en activité, nous continuerons de tester ces extensions pendant le reste de l'année et en 2027. »

Jono Lawrence, vice-président principal, exploration et ressources, a ajouté : « Le programme d'exploration de 2026 visant l'expansion à proximité de la mine Eagle River a permis de réaliser 21 sondages souterrains et un sondage profond au diamant foré depuis la surface, dont les résultats ont déjà été publiés, pour un total d'environ 8 000 mètres. Le programme continue d'étendre et d'améliorer la définition de la minéralisation connue à proximité des infrastructures d'Eagle River et en aval-pendage. Les résultats montrent que la minéralisation à haute teneur se poursuit suivant la tendance dans les zones 800, 500 et 700. Selon notre interprétation, ces zones correspondent à des colonnes minéralisées subparallèles. Si cette interprétation se confirme, cela indiquerait la présence d'un système comportant plusieurs zones à haute teneur orientées de façon similaire, ce qui appuierait la possibilité de découvertes additionnelles le long de la direction et entre ces zones.

« D'importants travaux de forage ont été réalisés dans la zone 800, les sondages récents ayant recoupé de l'or à haute teneur sur des épaisseurs particulièrement importantes. L'extension ouest présente des teneurs élevées et des épaisseurs accrues. Plus tôt dans l'année, une cible plus profonde a été testée le long de la tendance projetée, ce qui a permis de recouper de l'or à plus de 200 mètres sous la zone 800 connue et ainsi de définir un corridor pour des forages de suivi en 2027. La zone 800 demeure ouverte dans plusieurs directions, de sorte que son plein potentiel d'exploration reste à définir.

« Entre les zones 800 et 6 Central, nous avons confirmé une nouvelle minéralisation initialement identifiée en 2025, à moins de 10 mètres d'une rampe en activité. Dans la zone 6 Central elle-même, nous avons recoupé de l'or à haute teneur sur plusieurs intervalles. Ces résultats sont importants, car il s'agit d'or à haute teneur situé à proximité immédiate de notre mine Eagle River en exploitation, ce qui pourrait permettre d'extraire des onces d'or à faible coût.

« Un excellent résultat a également été obtenu dans la zone 500, où un seul sondage a recoupé de l'or à teneur exceptionnellement élevée. Ce sondage a permis de combler un intervalle peu exploré par forage le long de la zone, confirmant ainsi la continuité de la minéralisation et la présence de hautes teneurs.

« Dans la zone 700, les forages de conversion réalisés à plusieurs niveaux, de la partie supérieure aux parties plus profondes du modèle, renforcent notre confiance dans la zone et ont permis de délimiter une minéralisation interprétée sur un secteur d'environ 200 × 100 mètres. Comptant parmi les zones les moins profondes d'Eagle River et étant située à proximité des infrastructures existantes, la zone 700 représente une opportunité d'accroître la quantité d'or connue et d'étendre la zone au-delà de ses limites actuelles.

« Pris dans leur ensemble, les résultats provenant de toutes ces zones seront intégrés à la prochaine mise à jour des réserves minérales et des ressources minérales, dont la publication est prévue au premier semestre de 2027. »

FAITS SAILLANTS À PROXIMITÉ DE LA MINE EAGLE RIVER[1] (Figures 1 à 6, Tableau 1)

Zone 800 et secteur d'expansion 800 (Figure 3)

Les forages dans l'extension de la zone 800 ont recoupé une minéralisation aurifère à haute teneur sur des épaisseurs plus importantes, soulignant le potentiel d'étendre l'enveloppe de teneurs actuelle en aval-pendage. Le sondage profond ERS-2026-001-W1, foré depuis la surface et dont les résultats ont déjà été publiés, a recoupé une minéralisation à haute teneur à plus de 200 mètres sous le modèle actuel de la zone 800. Cette intersection a permis d'identifier un corridor prospectif de 200 à 300 mètres, qui sera ciblé par des forages de suivi en 2027.

- 26-925-10 : 8,3 g/t Au non plafonné sur 10,6 m de longueur de carotte (5,9 g/t Au plafonné sur 10,6 m de longueur de carotte), incluant :
    - 18,2 g/t Au non plafonné sur 0,6 m de longueur de carotte,
    - 143,0 g/t Au non plafonné sur 0,5 m de longueur de carotte (90,0 g/t Au plafonné sur 0,5 m de longueur de carotte).
- 26-925-03 : 8,3 g/t Au non plafonné sur 8,0 m de longueur de carotte (8,3 g/t Au plafonné sur 8,0 m de longueur de carotte), incluant :
    - 41,4 g/t Au non plafonné sur 0,4 m de longueur de carotte,
    - 83,5 g/t Au non plafonné sur 0,5 m de longueur de carotte.
- 26-925-04 : 25,4 g/t Au non plafonné sur 0,4 m de longueur de carotte (25,4 g/t Au plafonné sur 0,4 m de longueur de carotte).
- 26-925-09 : 10,5 g/t Au non plafonné sur 0,5 m de longueur de carotte (10,5 g/t Au plafonné sur 0,5 m de longueur de carotte).
- 26-925-11 : 32,5 g/t Au non plafonné sur 0,3 m de longueur de carotte (32,5 g/t Au plafonné sur 0,3 m de longueur de carotte).
- 26-805-49 : 12,2 g/t Au non plafonné sur 1,0 m de longueur de carotte (12,2 g/t Au plafonné sur 1,0 m de longueur de carotte).
- 26-805-50 : 9,0 g/t Au non plafonné sur 1,5 m de longueur de carotte (9,0 g/t Au plafonné sur 1,5 m de longueur de carotte), incluant :
    - 15,2 g/t Au non plafonné sur 0,5 m de longueur de carotte.
- 26-805-48 : 37,9 g/t Au non plafonné sur 0,5 m de longueur de carotte (37,9 g/t Au plafonné sur 0,5 m de longueur de carotte).
- 26-1201-36 : 13,3 g/t Au non plafonné sur 2,3 m de longueur de carotte (13,3 g/t Au plafonné sur 2,3 m de longueur de carotte), incluant :
    - 41,0 g/t Au non plafonné sur 0,6 m de longueur de carotte.
- ERS-2026-001-W1 (déjà publié, voir le communiqué de presse daté du 22 juin 2026) : 9,7 g/t Au non plafonné sur 2,0 m de longueur de carotte (9,7 g/t Au plafonné sur 2,0 m de longueur de carotte), incluant :
    - 19,0 g/t Au non plafonné sur 1,0 m de longueur de carotte.

Expansion de la zone 500 (Figure 4)

Le sondage 26-1201-36 a testé un secteur de 100 × 100 mètres de la zone 500 qui était jusqu'alors peu couvert par les forages. Des forages de suivi viseront à vérifier la continuité de la minéralisation et le potentiel d'expansion des ressources.

- 26-1201-36 : 96,2 g/t Au non plafonné sur 2,2 m de longueur de carotte (26,2 g/t Au plafonné sur 2,2 m de longueur de carotte), incluant :
    - 345,0 g/t Au non plafonné sur 0,6 m de longueur de carotte (90,0 g/t Au plafonné sur 0,6 m de longueur de carotte).
- 26-1201-34 : 23,0 g/t Au non plafonné sur 0,6 m de longueur de carotte (23,0 g/t Au plafonné sur 0,6 m de longueur de carotte).

Forages de conversion et d'expansion de la zone 700 (Figure 5)

Six sondages d'extension ont délimité une minéralisation aurifère à haute teneur sur un secteur interprété de 200 × 100 mètres au-delà du modèle des ressources, tandis que les sondages de conversion ont confirmé les teneurs aux niveaux supérieurs et inférieurs.

- 26-470-19 : 20,2 g/t Au non plafonné sur 5,7 m de longueur de carotte (17,0 g/t Au plafonné sur 5,7 m de longueur de carotte), incluant :
    - 40,7 g/t Au non plafonné sur 0,3 m de longueur de carotte,

    - 52,9 g/t Au non plafonné sur 1,6 m de longueur de carotte (50,7 g/t Au plafonné sur 1,6 m de longueur de carotte).
- 26-470-06 : 39,8 g/t Au non plafonné sur 1,0 m de longueur de carotte (39,8 g/t Au plafonné sur 1,0 m de longueur de carotte).
- 26-470-14 : 21,8 g/t Au non plafonné sur 3,2 m de longueur de carotte (21,8 g/t Au plafonné sur 3,2 m de longueur de carotte), incluant :
    - 67,3 g/t Au non plafonné sur 1,0 m de longueur de carotte.
- 26-470-18 : 22,4 g/t Au non plafonné sur 1,7 m de longueur de carotte (22,4 g/t Au plafonné sur 1,7 m de longueur de carotte), incluant :
    - 39,5 g/t Au non plafonné sur 0,3 m de longueur de carotte,
    - 70,5 g/t Au non plafonné sur 0,3 m de longueur de carotte.
- 26-470-20 : 16,6 g/t Au non plafonné sur 1,7 m de longueur de carotte (16,6 g/t Au plafonné sur 1,7 m de longueur de carotte), incluant :
    - 44,0 g/t Au non plafonné sur 0,4 m de longueur de carotte.
- 26-470-22 : 21,5 g/t Au non plafonné sur 3,1 m de longueur de carotte (21,5 g/t Au plafonné sur 3,1 m de longueur de carotte), incluant :
    - 31,1 g/t Au non plafonné sur 0,5 m de longueur de carotte,
    - 65,7 g/t Au non plafonné sur 0,5 m de longueur de carotte.
- 26-350-08 : 29,0 g/t Au non plafonné sur 2,1 m de longueur de carotte (29,0 g/t Au plafonné sur 2,1 m de longueur de carotte), incluant :
    - 51,5 g/t Au non plafonné sur 0,4 m de longueur de carotte,
    - 38,0 g/t Au non plafonné sur 0,7 m de longueur de carotte.
- 26-1201-36 : 8,9 g/t Au non plafonné sur 2,0 m de longueur de carotte (8,9 g/t Au plafonné sur 2,0 m de longueur de carotte), incluant :
    - 41,0 g/t Au non plafonné sur 0,4 m de longueur de carotte.
- 26-1201-26 : 25,6 g/t Au non plafonné sur 2,0 m de longueur de carotte (25,6 g/t Au plafonné sur 2,0 m de longueur de carotte), incluant :
    - 70,8 g/t Au non plafonné sur 0,6 m de longueur de carotte.

Corridor entre les zones 800 et 6 Central (Figure 6)

Des forages réalisés à moins de 10 mètres de la rampe 805 ont confirmé la minéralisation initialement identifiée en 2025, laissant entrevoir l'existence d'une nouvelle veine à haute teneur d'orientation est-ouest, près des infrastructures minières existantes; forages de suivi au T1 2027. Ces résultats soulignent le potentiel d'expansion du corridor et appuient la conversion des ressources à proximité des chantiers existants.

- 26-805-61 : 11,9 g/t Au non plafonné sur 2,1 m de longueur de carotte (11,9 g/t Au plafonné sur 2,1 m de longueur de carotte), incluant :
    - 68,0 g/t Au non plafonné sur 0,4 m de longueur de carotte.
- 26-805-62 : 30,3 g/t Au non plafonné sur 2,0 m de longueur de carotte (30,3 g/t Au plafonné sur 2,0 m de longueur de carotte), incluant :
    - 56,1 g/t Au non plafonné sur 0,5 m de longueur de carotte,
    - 31,7 g/t Au non plafonné sur 0,5 m de longueur de carotte,
    - 43,1 g/t Au non plafonné sur 0,3 m de longueur de carotte.

Forages de conversion et d'expansion de la zone 6 Central (Figure 6)

Deux intersections à haute teneur à l'intérieur des ressources de la zone 6 Central concordent avec le sondage historique 805-E-06, appuyant la conversion des ressources et mettant en évidence le potentiel d'extension en aval-pendage en profondeur.

- 25-805-47 : 14,1 g/t Au non plafonné sur 1,8 m de longueur de carotte (14,1 g/t Au plafonné sur 1,8 m de longueur de carotte), incluant :
    - 66,6 g/t Au non plafonné sur 0,4 m de longueur de carotte.
- 25-805-47 : 12,5 g/t Au non plafonné sur 2,6 m de longueur de carotte (12,5 g/t Au plafonné sur 2,6 m de longueur de carotte), incluant :
    - 28,7 g/t Au non plafonné sur 0,6 m de longueur de carotte.

[1]Analyses plafonnées à 90 g/t.

À PROPOS DE WESDOME

Wesdome est un producteur d'or canadien qui possède deux actifs souterrains à haute teneur, Eagle River dans le nord de l'Ontario et Kiena à Val-d'Or, au Québec. L'objectif principal de la Société est de tirer parti de manière responsable de sa plateforme d'exploitation et de son portefeuille de projets d'exploration existants et nouveaux de grande qualité, afin de bâtir un producteur aurifère de taille intermédiaire axé sur la création de valeur.

POUR DE PLUS AMPLES INFORMATIONS

Raj Gill
VP principal, développement corporatif
et relations avec les investisseurs
Téléphone : +1.416.360.3743
Courriel : invest@wesdome.com

Trish Moran
Vice-présidente, relations avec les investisseurs
Téléphone : +1.416.564.4290
Courriel : trish.moran@wesdome.com

DIVULGATION TECHNIQUE

Au début de la campagne de 2026, les forages de conversion ont été réalisés avec un diamètre BQ, et les carottes ont été échantillonnées dans leur intégralité. Les sondages d'exploration souterrains réalisés avec un diamètre NQ ont commencé à suivre la même procédure que les forages de surface : les carottes ont été coupées en deux à l'aide d'une scie à diamant, une moitié de l'échantillon de carotte étant envoyée pour analyse et l'autre moitié étant conservée à des fins de référence.

L'échantillonnage et les données d'analyse des carottes de forage de la mine Eagle River sont encadrés par la mise en œuvre d'un programme d'assurance qualité et de contrôle qualité (AQ/CQ) conçu pour respecter les meilleures pratiques de l'industrie. Les échantillons de forage souterrains sont transportés dans des sacs scellés au laboratoire d'Eagle River à Wawa, en Ontario (lequel est exploité par Wesdome, n'est pas indépendant et n'est pas accrédité), accompagnés d'une chaîne de possession électronique détaillant chaque échantillon. Les échantillons sont analysés pour l'or au moyen de la méthode standard par pyroanalyse avec finition gravimétrique. Wesdome insère des blancs et des étalons de référence certifiés dans la séquence d'échantillons à des fins de contrôle de la qualité au niveau de la carothèque, et le laboratoire de Wesdome insère également ses propres standards et blancs pour chaque certificat d'analyse. La procédure d'AQ/CQ est décrite plus en détail dans le rapport technique sur le complexe minier aurifère Eagle River, en Ontario, au Canada, déposé sous le profil de la Société sur SEDAR+ le 22 avril 2022. En 2024, la longueur des échantillons de carottes a été modifiée de 0,3 mètre à 0,5 mètre, tout en respectant les contacts lithologiques. Les pulpes sont envoyées à SGS (laboratoire indépendant accrédité ISO/IEC 17025:2017) pour une vérification de l'analyse de l'or en laboratoire externe, effectuée en double, avec une fréquence d'échantillonnage de 30 à 40 échantillons sélectionnés chaque mois.

En raison de l'augmentation du nombre d'analyses, les services des Laboratoires AGAT à Thunder Bay ont été retenus à titre de deuxième laboratoire. Les échantillons ont été transportés dans des sacs scellés par des camions de messagerie enregistrés auprès du laboratoire, puis acheminés à Laboratoires AGAT à Thunder Bay, en Ontario (laboratoire indépendant accrédité ISO/IEC 17025:2017, numéro d'accréditation 665) pour y être préparés et analysés.

Les pulpes sont analysées par pyroanalyse avec finition AAS (méthode AGAT 202-051). Les échantillons titrant plus de 10 g/t Au ont ensuite été testés par des analyses gravimétriques (202-064) et par tamis métallique (202-121). Les demi-carottes de forage sont conservées dans des casiers à carottes au complexe Eagle River pour un entreposage à long terme. Les pulpes sont retournées à Wesdome et stockées dans un conteneur maritime au bureau des opérations du camp Mishi. L'assurance qualité/contrôle qualité (AQ/CQ) est assurée par un lot de trois échantillons (un blanc, un duplicata de pulpe et un étalon commercial d'or) qui sont insérés dans le flux d'échantillons à un intervalle de 20 échantillons. Par conséquent, 15 échantillons AQ/CQ sont insérés pour chaque série de 100 échantillons. De plus, des blancs ont été insérés après l'observation d'or visible afin d'éviter toute contamination entre les échantillons.

PERSONNES QUALIFIÉES

Le contenu technique du présent communiqué a été compilé, révisé et approuvé par les employés suivants de Wesdome : Breanne Beh, P.Geo. (PGO no 2648), directrice de l'exploration de surface et de nouveaux sites, et Serge Gonthier, P.Geo. (PGO no 1849), géologue principal, ressources et géologie, lesquels sont des « personnes qualifiées » au sens du Règlement 43-101 sur l'information concernant les projets miniers.

ÉNONCÉS PROSPECTIFS

Le présent communiqué de presse contient des « informations prospectives » au sens de la législation canadienne applicable en matière de valeurs mobilières, fondées sur les attentes, les estimations, les projections et les interprétations en date du présent communiqué. Ces informations prospectives comprennent notamment, sans s'y limiter, des énoncés portant sur : le potentiel de croissance d'Eagle River, notamment la possibilité d'étendre la minéralisation à haute teneur dans la zone 800 latéralement et en profondeur, y compris le long d'un corridor prospectif de 200 à 300 mètres sous le modèle actuel de la zone 800; le potentiel d'expansion et de continuité des ressources dans la zone 500; le potentiel d'expansion des ressources minérales dans la zone 700 au-delà du modèle actuel, notamment dans un secteur d'expansion interprété de 200 × 100 mètres; le potentiel d'une nouvelle veine à haute teneur d'orientation est-ouest dans le corridor entre les zones 800 et 6 Central et d'extensions en aval-pendage de la zone 6 Central; l'interprétation selon laquelle les zones 800, 500 et 700 sont des colonnes minéralisées subparallèles faisant partie d'un système comprenant plusieurs zones à haute teneur d'orientation similaire, ainsi que l'opportunité de découvertes supplémentaires le long de la direction et entre ces zones; le potentiel de conversion des ressources à proximité des infrastructures existantes; le potentiel de ces zones d'offrir plusieurs secteurs d'exploitation, de réduire les travaux de développement nécessaires pour y accéder et les distances de transport, et d'accroître la flexibilité dans la séquence d'exploitation minière; la capacité de poursuivre la croissance à partir d'une mine en exploitation, sans les coûts ni la complexité d'un projet minier entièrement nouveau; les priorités de la Société consistant à accroître les ressources minérales, à faire progresser les découvertes vers une production future et à prolonger la durée de vie de la mine; les forages de suivi prévus, notamment au premier trimestre de 2027 ainsi que pendant le reste de 2026 et en 2027; et l'intégration de ces résultats à la prochaine mise à jour des réserves minérales et des ressources minérales, prévue pour le premier semestre de 2027.

Ces énoncés prospectifs comportent divers risques et incertitudes et sont fondés sur certains facteurs et certaines hypothèses. De plus, si un ou plusieurs de ces risques, incertitudes ou autres facteurs se matérialisaient, ou si les hypothèses sous-jacentes s'avéraient erronées, les résultats réels pourraient différer sensiblement de ceux décrits dans les énoncés prospectifs ou les informations prospectives. Ces risques, incertitudes et autres facteurs comprennent notamment les facteurs de risque présentés dans les sections intitulées « Mise en garde concernant les informations prospectives » et « Risques et incertitudes » de la plus récente notice annuelle de la Société. Les lecteurs sont invités à examiner attentivement l'analyse détaillée des risques figurant dans notre plus récente notice annuelle, disponible sur SEDAR+ et sur le site web de la Société.

Rien ne garantit que les énoncés prospectifs ou les informations prospectives se révéleront exacts, puisque les résultats réels et les événements futurs pourraient différer sensiblement de ceux anticipés dans ces énoncés. La Société ne s'engage aucunement à mettre à jour les énoncés prospectifs si les circonstances, les estimations ou les

opinions de la direction venaient à changer, sauf si la législation en matière de valeurs mobilières l'exige. Par conséquent, le lecteur est invité à ne pas accorder une confiance excessive aux énoncés prospectifs.

ANNEXE

Figure 1 : Gisement Eagle River – Section longitudinale, vue vers le nord

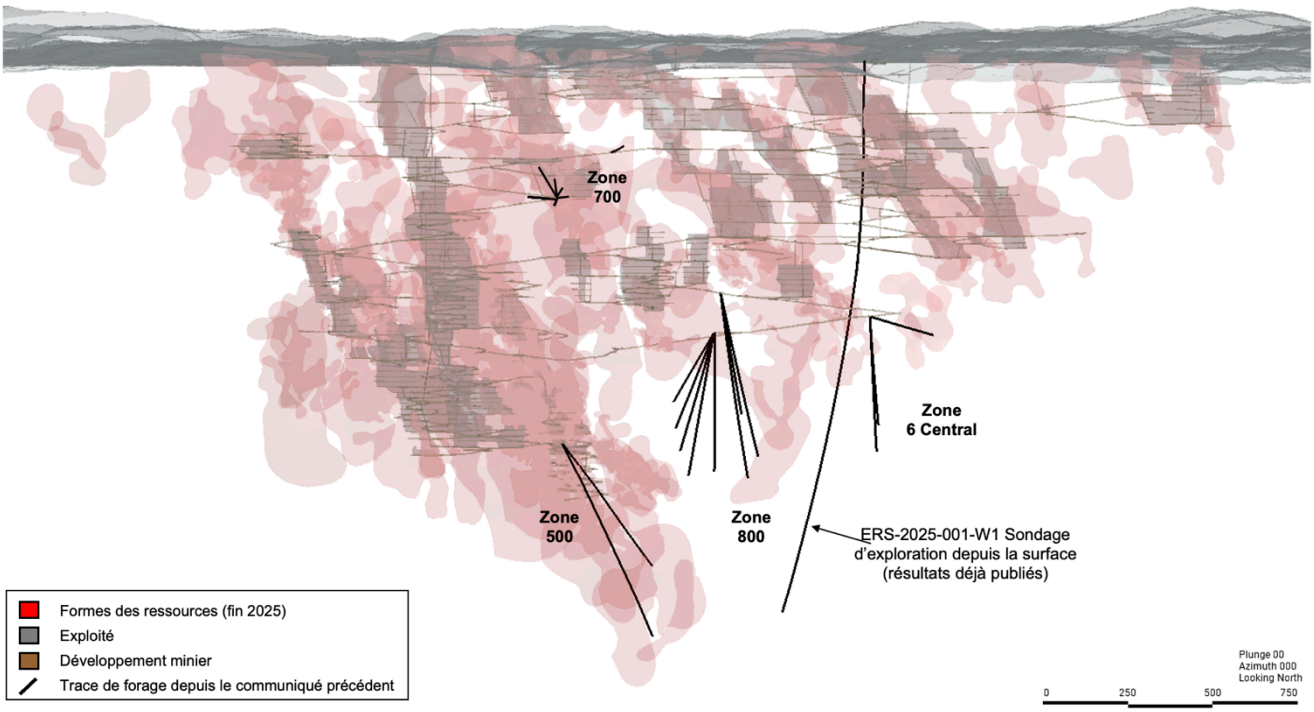

Figure 2 : Gisement Eagle River – Vue en plan montrant l'emplacement des sections longitudinales

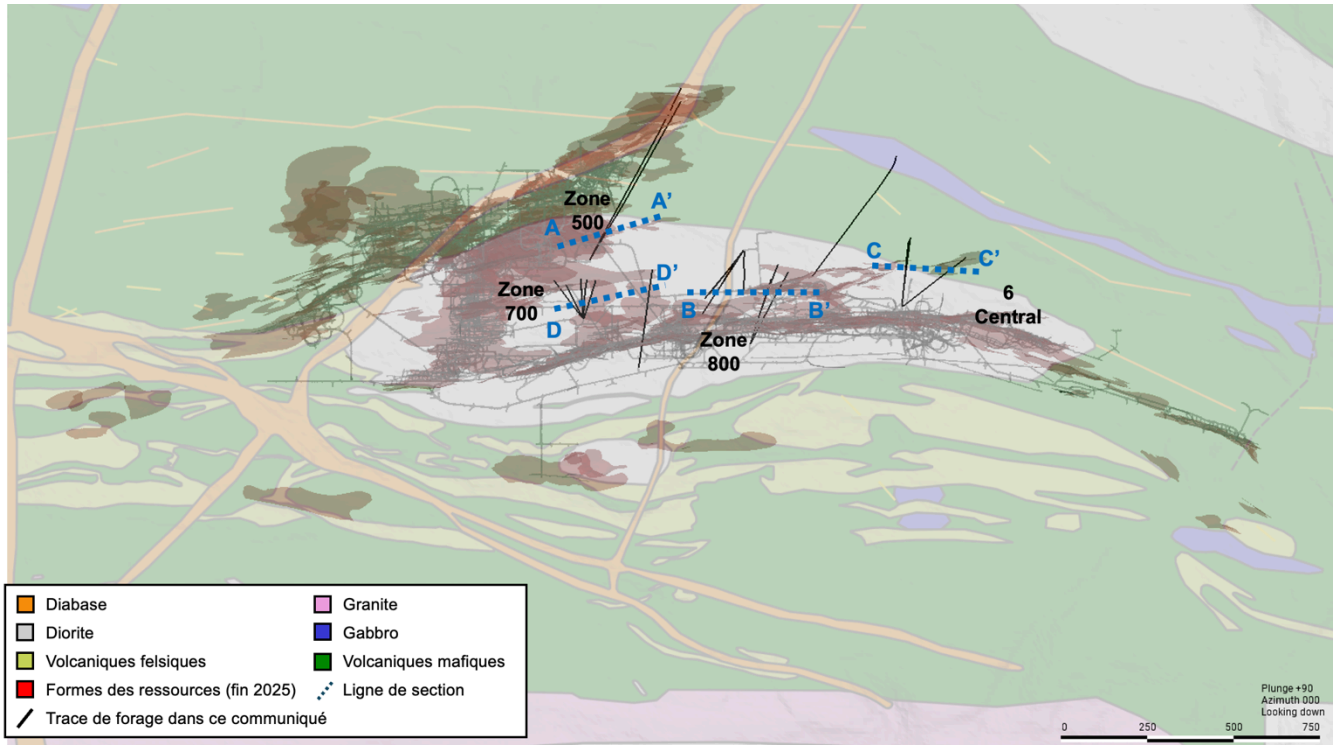

Figure 3 : Eagle River – Section longitudinale de la zone 800, vue vers le nord

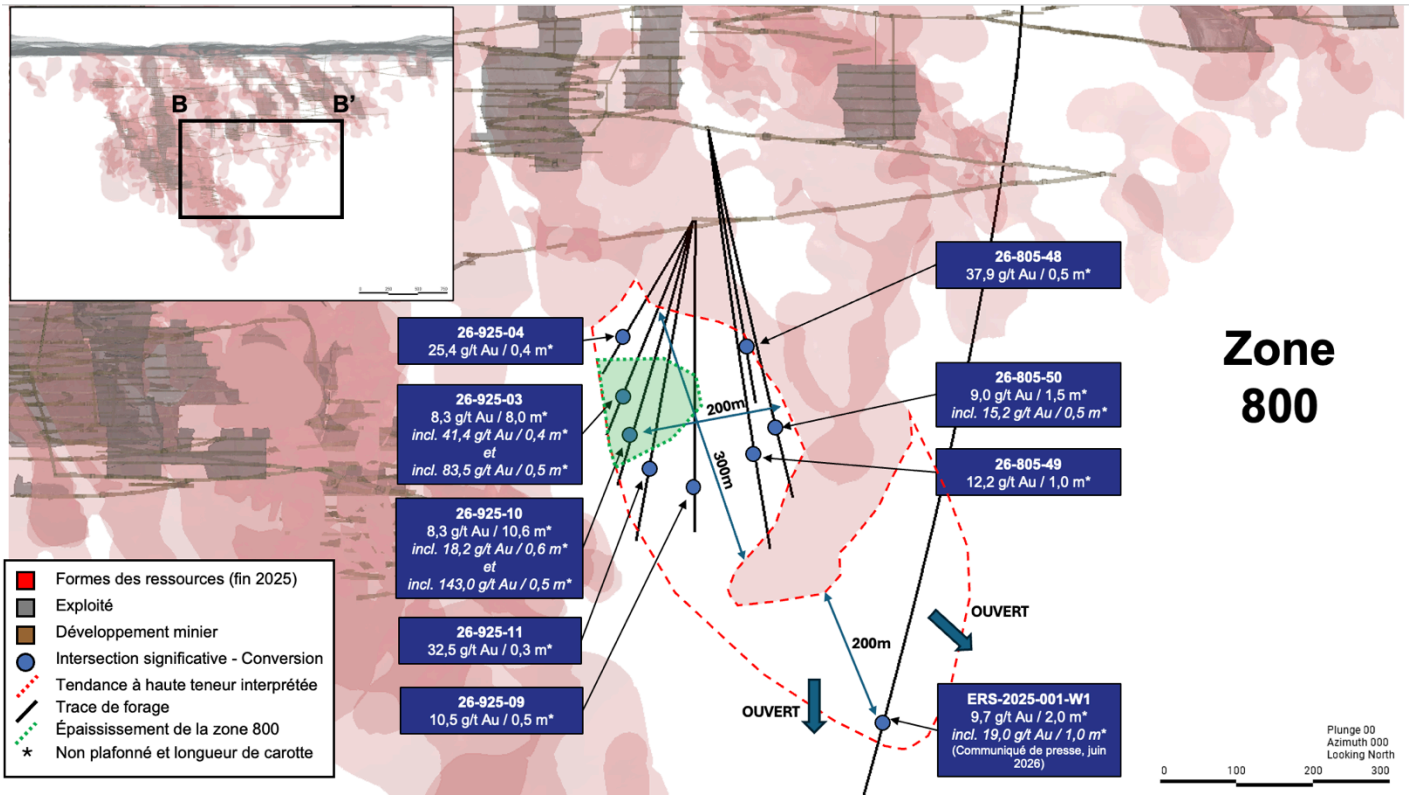

Figure 4 : Eagle River – Section longitudinale de la zone 500

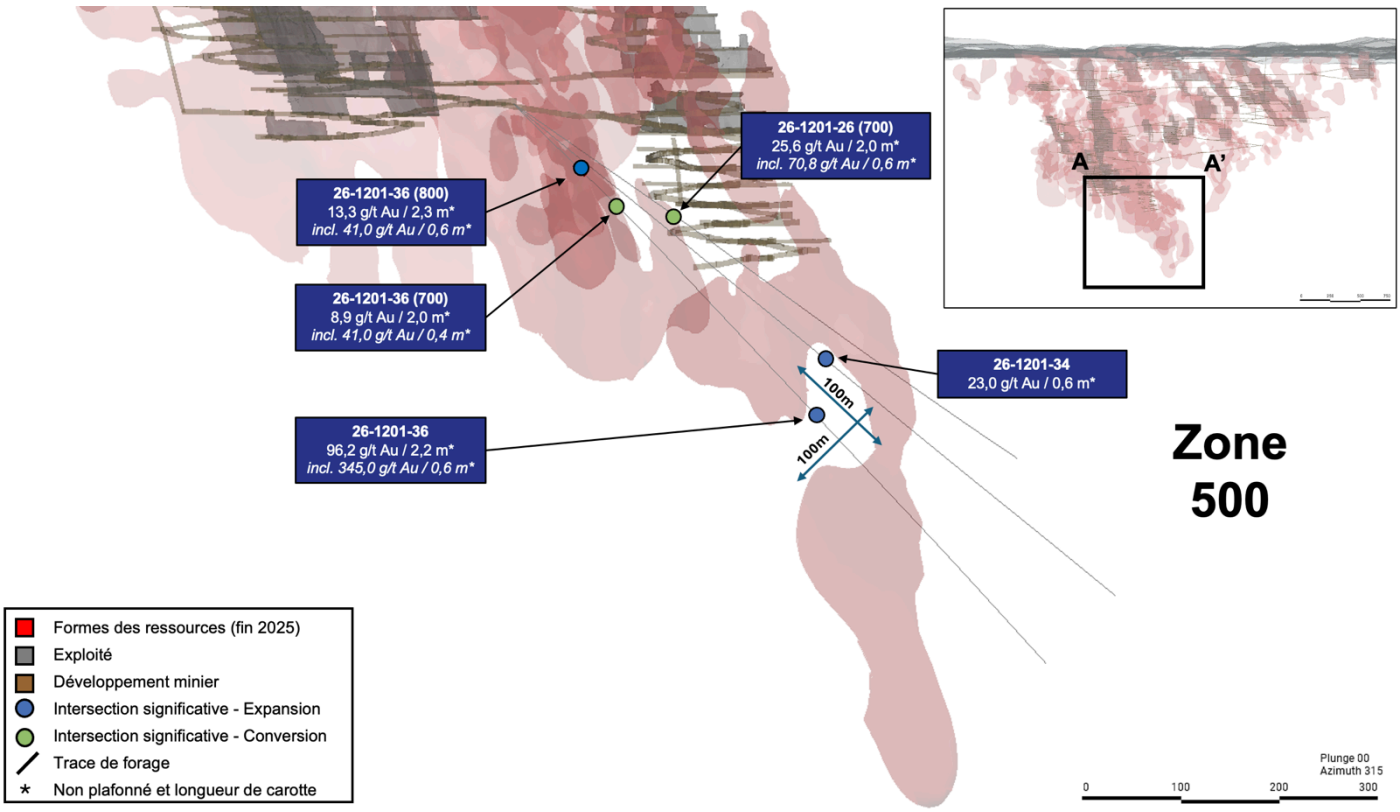

Figure 5 : Eagle River – Section longitudinale de la zone 700

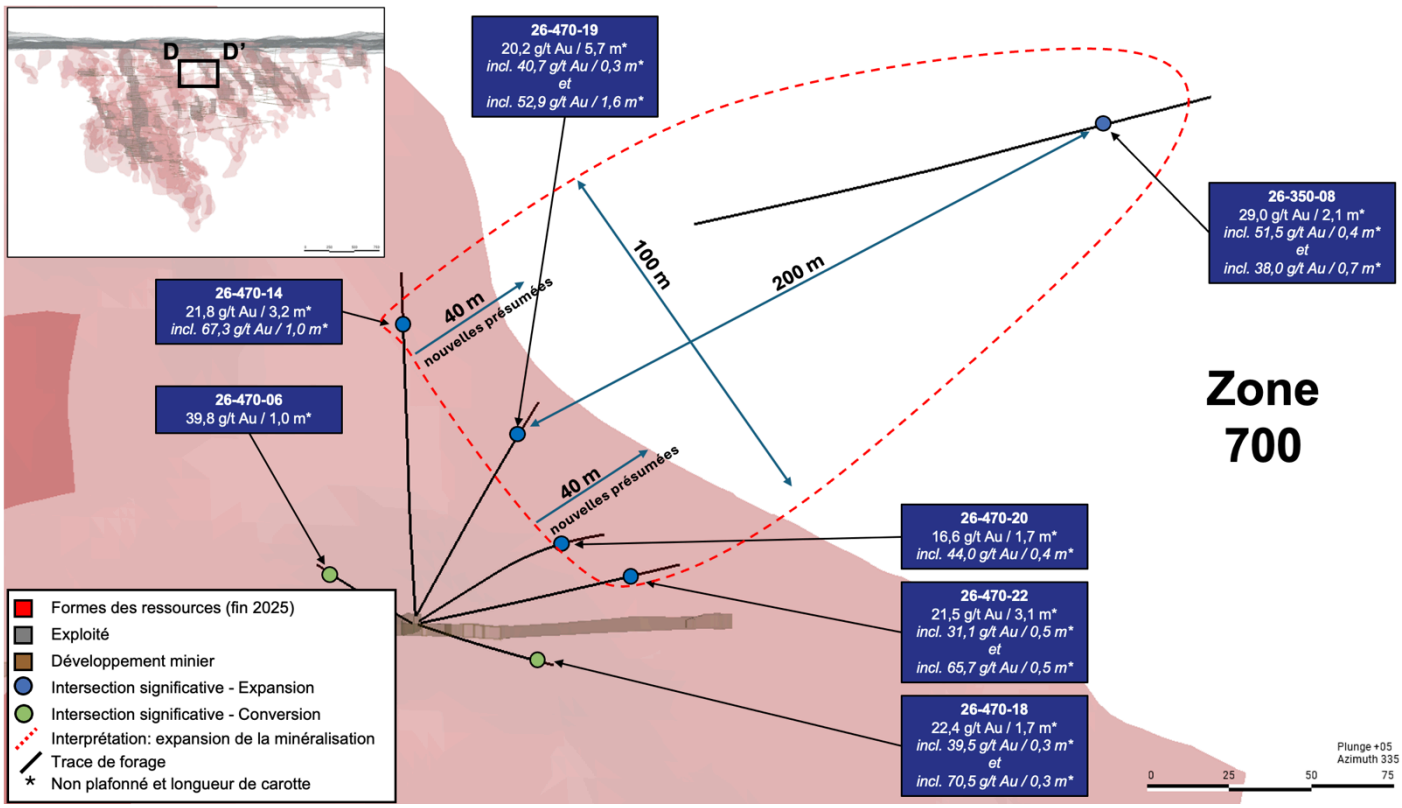

Figure 6 : Eagle River – Vue en plan du corridor d'expansion qui se dessine entre les zones 800 et 6 Central

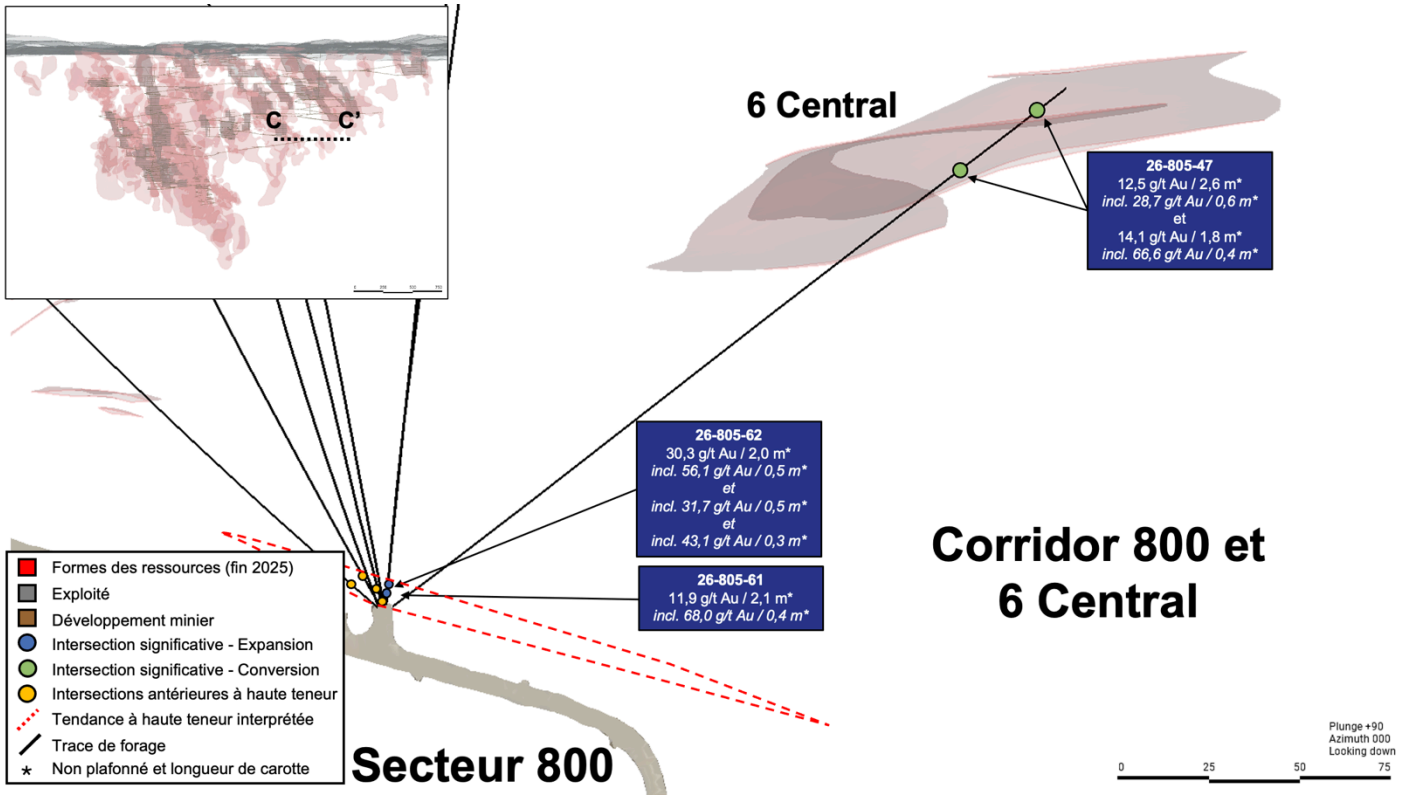

Tableau 1 : Résultats composites de forage d'Eagle River (non publiés antérieurement)

Les chiffres du tableau peuvent ne pas s'additionner en raison des arrondis.

Sondage n°	De (m)	À (m)	Longueur de carotte (m)	Teneur (g/t Au)	Teneur (plafonnée) (g/t Au)	Zone
26-1201-36	446,77	449,03	2,18	96,19	26,24	500
incluant	*448,41*	*449,03*	*0,62*	*345,00*	*90,00*	
26-1201-34	415,10	415,73	0,63	23,00	23,00	500
26-1201-36	149,19	151,20	2,01	8,89	8,89	700
incluant	*149,70*	*150,13*	*0,43*	*41,00*	*41,00*	
26-1201-36	88,70	91,00	2,30	13,28	13,28	Secteur 800
incluant	*89,40*	*90,00*	*0,60*	*41,00*	*41,00*	
26-1201-26	201,00	203,00	2,00	25,61	25,61	700
incluant	*201,83*	*202,45*	*0,62*	*70,83*	*70,83*	
26-350-08	237,42	239,51	2,09	28,95	28,95	Secteur 700
incluant	*237,93*	*238,34*	*0,41*	*51,50*	*51,50*	
incluant	*238,34*	*239,00*	*0,66*	*38,00*	*38,00*	
25-805-47	186,14	188,71	2,57	12,46	12,46	Secteur 6 central
incluant	*187,36*	*187,96*	*0,60*	*28,70*	*28,70*	

Sondage nº	De (m)	À (m)	Longueur de carotte (m)	Teneur (g/t Au)	Teneur (plafonnée) (g/t Au)	Zone
25-805-47	215,62	217,37	1,75	14,08	14,08	6 Central
incluant	*216,03*	*216,39*	*0,36*	*66,60*	*66,60*	
26-805-62	4,00	6,00	2,00	30,25	30,25	Corridor 6 Central/800
incluant	*4,00*	*4,50*	*0,50*	*56,09*	*56,09*	
incluant	*4,50*	*4,98*	*0,48*	*31,72*	*31,72*	
incluant	*5,70*	*6,00*	*0,30*	*43,07*	*43,07*	
26-805-61	0,50	2,59	2,09	11,88	11,88	Corridor 6 Central/800
incluant	*1,05*	*1,40*	*0,35*	*68,00*	*68,00*	
26-470-14	123,60	126,75	3,15	21,81	21,81	700
incluant	*124,00*	*125,00*	*1,00*	*67,33*	*67,33*	
26-470-18	102,28	104,00	1,72	22,38	22,38	700
incluant	*102,58*	*102,88*	*0,30*	*39,50*	*39,50*	
incluant	*103,18*	*103,50*	*0,32*	*70,50*	*70,50*	
26-470-19	95,90	101,60	5,70	20,22	16,97	700
incluant	*95,90*	*96,20*	*0,30*	*40,73*	*40,73*	
incluant	*99,10*	*100,70*	*1,60*	*52,89*	*50,70*	
26-470-22	93,90	97,00	3,10	21,46	21,46	700
incluant	*94,50*	*95,00*	*0,50*	*31,10*	*31,10*	
incluant	*95,00*	*95,50*	*0,50*	*65,70*	*65,70*	
26-470-06	117,00	118,00	1,00	39,80	39,80	700
incluant	*117,00*	*118,00*	*1,00*	*39,80*	*39,80*	
26-470-20	90,35	92,09	1,74	16,55	16,55	700
incluant	*91,70*	*92,09*	*0,39*	*43,97*	*43,97*	
26-925-03	262,70	270,65	7,95	8,26	8,26	800
incluant	*263,03*	*263,40*	*0,37*	*41,41*	*41,41*	
incluant	*269,00*	*269,47*	*0,47*	*83,53*	*83,53*	
26-925-10	298,80	309,40	10,60	8,25	5,85	800
incluant	*299,25*	*299,80*	*0,55*	*18,20*	*18,20*	
incluant	*303,95*	*304,43*	*0,48*	*143,00*	*90,00*	
26-925-04	222,64	223,06	0,42	25,43	25,43	800
26-925-09	341,78	342,25	0,47	10,50	10,50	800
26-925-11	348,70	349,00	0,30	32,51	32,51	800
26-805-50	437,50	439,00	1,50	8,96	8,96	800

Tableau 2 : Résultats d'analyses des forages d'Eagle River (non publiés antérieurement)

Lien vers le tableau des résultats d'analyse d'Eagle River (en anglais)