Mines d'Or Wesdome Ltée
TSX: WDO
OTCQX: WDOFF
www.wesdome.com

WESDOME ANNONCE DES RÉSULTATS À HAUTE TENEUR DANS PLUSIEURS ZONES À EAGLE RIVER, SOUTENANT LE POTENTIEL DE CROISSANCE ET DE CONVERSION DES RESSOURCES

Toronto (Ontario) – le 11 mai 2026 – Mines d'Or Wesdome Ltée (TSX:WDO, OTCQX:WDOFF) (« **Wesdome** » ou la « **Société** ») fournit aujourd'hui une mise à jour sur ses activités d'exploration à la mine Eagle River (« **Eagle River** »), détenue en propriété exclusive et située près de Wawa, en Ontario, au Canada (figures 1 et 2).

Anthea Bath, présidente et cheffe de la direction, a déclaré : « Les récents résultats de forage continuent de livrer des teneurs élevées, validant notre approche en matière de ciblage et de priorisation à Eagle River. La combinaison d'intersections à haute teneur et de la continuité démontrée dans plusieurs zones renforce notre confiance à l'égard des possibilités de conversion à court terme ainsi que du potentiel plus large de croissance des ressources à la mine Eagle River.

« La zone 6 Central s'étend désormais à plus de 700 mètres en plongée, tandis que les forages dans la zone 800 adjacente ont confirmé la présence et la continuité de cheminées à haute teneur en profondeur. Ce secteur hautement prioritaire se développe rapidement, reste ouvert en profondeur et a le potentiel de devenir une source importante de minerai à haute teneur.

« Les zones Falcon 311 et 720 continuent également de croître; les forages menés dans Falcon 311 ont permis de prolonger la minéralisation de 100 mètres latéralement vers l'ouest et de 150 mètres en profondeur au-delà de l'interprétation actuelle. Nous sommes également heureux de rapporter que les intersections dans la zone 700 et la portion centrale de la zone 711 ont dépassé nos attentes. Ces deux zones ont livré des teneurs élevées dans les parties supérieures de la mine, où les travaux du modèle global avaient identifié des discontinuités dans la minéralisation, et elles restent toutes deux ouvertes à l'expansion, offrant ainsi du minerai supplémentaire à faible coût à proximité des infrastructures existantes. »

FAITS SAILLANTS

Zone 6 Central et zone 800 (Figure 3, Tableau 1)[1]

Les forages confirment l'extension de la tendance à haute teneur sur environ 100 mètres en plongée dans la zone 6 Central

- Sondage 25-805-31 : 20,2 g/t Au (non plafonné) sur 3,4 m de longueur de carotte (20,2 g/t Au plafonné, 1,7 m d'épaisseur vraie)
- Sondage 25-805-40 : 16,5 g/t Au (non plafonné) sur 4,1 m de longueur de carotte (16,5 g/t Au plafonné, 2,6 m d'épaisseur vraie)

Zones Falcon 311 et 711 (Figure 4, Tableau 2)[2]

Les forages révèlent un potentiel d'extension de la zone Falcon 311 sur 100 mètres vers l'ouest et 150 mètres en profondeur, tandis que les résultats de forage dans la zone 711 corroborent l'interprétation actuelle d'un corridor minéralisé continu

- Sondage 25-1119-12 : 11,8 g/t Au (non plafonné) sur 2,0 m de longueur de carotte (11,8 g/t Au plafonné, 1,8 m d'épaisseur vraie)
- Sondage 25-1119-14 : 17,1 g/t Au (non plafonné) sur 2,2 m de longueur de carotte (11,1 g/t Au plafonné, 1,9 m d'épaisseur vraie)
- Sondage 25-1201-15 : 10,6 g/t Au (non plafonné) sur 2,2 m de longueur de carotte (10,6 g/t Au plafonné, 1,8 m d'épaisseur vraie)

Zone 711 (Figure 5, Tableau 3)[3]

Les forages révèlent des intersections à haute teneur dans la partie centrale de la zone, jusqu'alors non rapportée

- Sondage 25-756-24 : 16,6 g/t Au (non plafonné) sur 2,8 m de longueur de carotte (16,6 g/t Au plafonné, 1,8 m d'épaisseur vraie)
- Sondage 25-756-28 : 16,4 g/t Au (non plafonné) sur 5,0 m de longueur de carotte (16,4 g/t Au plafonné, 3,8 m d'épaisseur vraie)
- Sondage 25-756-31 : 14,2 g/t Au (non plafonné) sur 4,1 m de longueur de carotte (14,2 g/t Au plafonné, 2,6 m d'épaisseur vraie)

Zone 700 (Figure 6, Tableau 4)[4]

Les forages réalisés sur une cible du modèle global ont révélé des teneurs élevées à l'extérieur des ressources existantes

- Sondage 25-470-01 : 43,2 g/t Au (non plafonné) sur 1,9 m de longueur de carotte (25,7 g/t Au plafonné, 1,9 m d'épaisseur vraie)
- Sondage 25-470-07 : 13,0 g/t Au (non plafonné) sur 3,5 m de longueur de carotte (12,7 g/t Au plafonné, 1,7 m d'épaisseur vraie)

Zone 720 Falcon (Figure 7, Tableau 5)[3]

Les forages continuent de corroborer l'existence d'un système minéralisé continu et la présence de cheminées à haute teneur

- Sondage ERS-2025-056 : 6,2 g/t Au (non plafonné) sur 2,8 m de longueur de carotte (6,2 g/t Au plafonné, 1,6 m d'épaisseur vraie)
- Sondage ERS-2025-060 : 10,3 g/t Au (non plafonné) sur 4,4 m de longueur de carotte (10,3 g/t Au plafonné, 3,8 m d'épaisseur vraie)
- Sondage ERS-2025-062 : 9,6 g/t Au (non plafonné) sur 1,9 m de longueur de carotte (9,6 g/t Au plafonné, 1,5 m d'épaisseur vraie)

[1] Analyses plafonnées à 125 g/t pour 6 Central et à 184 g/t pour la zone 800.
[2] Analyses plafonnées à 30 g/t pour Falcon 311 et à 180 g/t pour la zone 711.
[3] Analyses plafonnées à 180 g/t.
[4] Analyses plafonnées à 72 g/t.

DÉTAILS TECHNIQUES

Modèle global

Le modèle global de la Société constitue un cadre dynamique de modélisation géologique et de ciblage à proximité de la mine. Les cibles issues du modèle global sont évaluées et raffinées afin de soutenir la priorisation des travaux de forage, l'allocation du capital et les possibilités de conversion des ressources. Les cibles générées dans le cadre des travaux liés au modèle global peuvent représenter une source potentielle de minerai additionnel à plus faible coût, sous réserve des considérations liées à la planification minière, sans nécessairement remplacer l'alimentation à plus haute teneur.

En 2025, environ 13 cibles issues du modèle global ont été testées en totalité ou en partie par forage, les résultats appuyant des extensions potentielles des modèles filaires et la conversion de ressources minérales, sous réserve d'évaluations supplémentaires. Les résultats d'analyses disponibles jusqu'à la date de clôture de la base de données du 31 décembre 2025 seront intégrés à un rapport technique mis à jour dont la publication est prévue au milieu de 2026.

Parmi les 32 cibles initiales issues du modèle global, auxquelles s'ajoutent deux cibles additionnelles identifiées au cours de l'année, neuf cibles demeurent partiellement testées ou n'ont pas encore été forées. Afin de soutenir l'avancement continu de ces programmes à proximité de la mine, Eagle River utilise actuellement quatre foreuses souterraines à temps plein, une foreuse souterraine à temps partiel et une foreuse de surface. Le programme de forage lié au modèle global pour 2026 devrait totaliser entre 80 000 et 90 000 mètres.

Zones 6 Central et 800

Un total d'environ 6 000 mètres de forage a été réalisé par l'entremise de 4 sondages ciblant la zone 6 Central et de 11 sondages ciblant la zone 800 adjacente. Les forages à 6 Central ont porté sur des sondages de suivi visant à tester la continuité de la tendance à haute teneur, tandis que les forages à la zone 800 comportaient principalement des forages intercalaires et de conversion afin de soutenir l'amélioration du niveau de confiance de la minéralisation.

Les résultats du programme en cours continuent d'appuyer l'interprétation géologique d'un système minéralisé à haute teneur à 6 Central. Les résultats d'analyses confirment l'extension de la tendance à haute teneur sur environ 100 mètres en plongée, portant l'étendue de la zone à plus de 700 mètres. La minéralisation demeure ouverte en plongée et latéralement, et les travaux de forage en cours visent à tester des extensions supplémentaires.

Dans la zone 800 adjacente, les forages ont recoupé avec succès une minéralisation à haute teneur, confirmant la présence de cheminées à haute teneur à l'intérieur du corridor minéralisé interprété et démontrant la continuité des teneurs en profondeur. Les forages de conversion ont permis d'améliorer le niveau de confiance à l'égard de la géométrie et de la répartition des teneurs de la zone. La minéralisation dans la zone 800 demeure ouverte en plongée et latéralement et continue de constituer une cible importante pour les travaux de forage futurs.

Zones Falcon 311 et 711

Les forages dans les zones Falcon 311 et 711 ont totalisé environ 11 000 mètres, répartis sur 14 sondages dans Falcon 311 et 19 sondages dans la zone 711. Les forages à Falcon 311 ont principalement porté sur des sondages d'extension, tandis que ceux de la zone 711 ciblaient la conversion afin de soutenir le reclassement en réserves.

À Falcon 311, les résultats du programme de forage en cours démontrent une amélioration des teneurs et de la continuité et continuent d'appuyer l'extension interprétée du système minéralisé. Les forages d'extension ont prolongé la minéralisation latéralement vers l'ouest et en profondeur, les résultats laissant entrevoir un potentiel d'extension du système d'environ 100 mètres vers l'ouest et de 150 mètres en profondeur au-delà de l'interprétation actuelle. La minéralisation demeure ouverte dans les deux directions et fera l'objet de travaux de forage supplémentaires. Le programme en cours s'inscrit dans le cadre d'une évaluation plus large visant à définir une nouvelle cheminée minéralisée régionale potentielle subparallèle aux zones 500 et 800 établies.

Dans la zone 711, les forages de conversion ciblant la portion basale du système ont confirmé la continuité et la répartition des teneurs de la minéralisation, conformément au modèle géologique existant. Les résultats appuient l'interprétation actuelle d'un corridor minéralisé continu et devraient contribuer au reclassement de certaines portions de la zone dans la catégorie des ressources minérales indiquées, sous réserve d'évaluations supplémentaires. La zone 711 demeure ouverte en profondeur et latéralement.

Les forages réalisés dans une portion centrale de la zone 711, jusqu'ici non divulguée, ont totalisé environ 2 500 mètres répartis dans 17 sondages et ont livré des résultats encourageants, notamment la confirmation de la continuité et de la présence d'une minéralisation à plus haute teneur. Cette zone est située dans une partie centrale de la mine disposant d'un accès souterrain déjà établi, ce qui pourrait favoriser d'éventuels scénarios de développement, sous réserve d'évaluations techniques et économiques supplémentaires. L'évaluation des extensions latérales et en profondeur dans ce secteur est en cours.

Zone 700

Les forages dans la zone 700 ont totalisé environ 3 400 mètres répartis dans 15 sondages et comportaient principalement des forages de conversion afin de soutenir l'amélioration du niveau de confiance de la minéralisation. La zone 700 avait initialement été identifiée dans la première itération du modèle global de la Société comme un secteur prospectif pour les forages de conversion en raison de ses hautes teneurs. Un programme ciblé de forages de conversion, amorcé à la fin de 2025, a livré des résultats supérieurs aux attentes, recoupant une minéralisation à haute teneur qui appuie la présence d'un système minéralisé continu et démontre un potentiel d'ajout d'inventaire minier exploitable à proximité des infrastructures souterraines existantes.

L'étendue des travaux de forage dans la zone 700 demeure limitée, et l'interprétation actuelle de la minéralisation est contrainte par la densité du forage. La minéralisation demeure ouverte, particulièrement vers les portions supérieures et orientales de la zone, où les forages en cours visent à tester des extensions potentielles. Les résultats obtenus à ce jour continuent d'appuyer l'interprétation géologique de ce secteur et mettent en évidence son potentiel de croissance et de reclassement des ressources, sous réserve de travaux de forage additionnels.

Zone Falcon 720

Les forages dans la zone Falcon 720 ont totalisé environ 2 200 mètres répartis dans 12 sondages et comportaient principalement des forages de conversion, avec des forages d'extension additionnels afin de tester les prolongements du système minéralisé. Les résultats du programme en cours continuent d'appuyer l'interprétation d'un système minéralisé continu qui se prolonge vers la surface dans la zone Falcon 720 et confirment la présence de cheminées à haute teneur au sein de la zone.

Les forages de conversion ont permis d'améliorer le niveau de confiance à l'égard de la géométrie et de la répartition des teneurs de la minéralisation, soutenant ainsi le potentiel de reclassement de certaines portions de la zone dans la catégorie des ressources minérales indiquées, sous réserve d'évaluations supplémentaires. La minéralisation demeure ouverte latéralement et en profondeur, et les futurs travaux de forage viseront ces extensions dans le cadre de la stratégie globale de la Société visant à définir des cheminées minéralisées additionnelles.

À PROPOS DE WESDOME

Wesdome est un producteur d'or canadien qui possède deux actifs souterrains à haute teneur, Eagle River dans le nord de l'Ontario et Kiena à Val-d'Or, au Québec. L'objectif principal de la Société est de tirer parti de manière responsable de sa plateforme d'exploitation et de son portefeuille de projets d'exploration existants et nouveaux de grande qualité, afin de bâtir un producteur aurifère intermédiaire axé sur la création de valeur.

POUR DE PLUS AMPLES INFORMATIONS

Raj Gill
VP principal, développement corporatif
et relations avec les investisseurs
Téléphone : +1.416.360.3743
Courriel : invest@wesdome.com

Trish Moran
Vice-présidente, relations avec les investisseurs
Téléphone : +1.416.564.4290
Courriel : trish.moran@wesdome.com

DIVULGATION TECHNIQUE

L'échantillonnage et les données d'analyse des carottes de forage de la mine Eagle River sont encadrés par la mise en œuvre d'un programme d'assurance qualité et de contrôle qualité (AQ/CQ) conçu pour respecter les meilleures pratiques de l'industrie. Les échantillons de forage souterrains sont transportés dans des sacs scellés au laboratoire d'Eagle River à Wawa, en Ontario (lequel est exploité par Wesdome, n'est pas indépendant et n'est pas accrédité), accompagnés d'une chaîne de possession électronique détaillant chaque échantillon. Les échantillons sont analysés pour l'or au moyen de la méthode standard par pyroanalyse avec finition gravimétrique. Wesdome insère des blancs et des étalons de référence certifiés dans la séquence d'échantillons à des fins de contrôle de la qualité au niveau de la carothèque, et le laboratoire de Wesdome insère également ses propres

standards et blancs pour chaque certificat d'analyse. La procédure d'AQ/CQ est décrite plus en détail dans le rapport technique sur le complexe minier aurifère Eagle River, en Ontario, au Canada, déposé sous le profil de la Société sur SEDAR+ le 22 avril 2022. En 2024, la longueur des échantillons de carottes a été modifiée de 0,3 mètre à 0,5 mètre, tout en respectant les contacts lithologiques. Les pulpes sont envoyées à SGS (laboratoire indépendant accrédité ISO/IEC 17025:2017) pour une vérification de l'analyse de l'or en laboratoire externe, effectuée en double, avec une fréquence d'échantillonnage de 30 à 40 échantillons sélectionnés chaque mois.

Pour le forage de surface, les carottes de forage de taille NQ ont été sciées en deux à l'aide d'une scie diamantée, produisant ainsi un demi-échantillon de carotte destiné à l'analyse et un demi-échantillon de carotte conservé à des fins de référence. Les échantillons ont été transportés dans des sacs scellés par des camions de messagerie enregistrés auprès du laboratoire, puis acheminés à AGAT Laboratories à Thunder Bay, en Ontario (laboratoire indépendant accrédité ISO/IEC 17025:2017, numéro d'accréditation 665) pour y être préparés et analysés. Les pulpes sont analysées par pyroanalyse avec finition AAS (méthode AGAT 202-051). Les échantillons titrant plus de 10 g/t Au ont ensuite été testés par des analyses gravimétriques (202-064) et par tamis métallique (202-121). AGAT Laboratories est un laboratoire agréé (ISO/IEC 17025:2017, laboratoire agréé n°665). Les demi-carottes de forage sont conservées dans des casiers à carottes au complexe Eagle River pour un entreposage à long terme. Les pulpes sont retournées à Wesdome et stockées dans un conteneur maritime au bureau des opérations du camp Mishi. L'assurance qualité/contrôle qualité (AQ/CQ) est assurée par un lot de trois échantillons (un blanc, un duplicata de pulpe et un étalon commercial d'or) qui sont insérés dans le flux d'échantillons à un intervalle de 20 échantillons. Par conséquent, 15 échantillons AQ/CQ sont insérés pour chaque série de 100 échantillons. De plus, des blancs ont été insérés après l'observation d'or visible afin d'éviter toute contamination entre les échantillons.

Le contenu technique du présent communiqué a été compilé, révisé et approuvé par Renan Lopes, P.Geo., directeur, ressources, géologie à proximité de la mine et exploration souterraine chez Wesdome et par Breanne Beh, P.Geo., directrice de l'exploration de surface et de nouveaux sites chez Wesdome, lesquels sont des « personnes qualifiées » de la Société au sens du Règlement 43-101 sur l'information concernant les projets miniers

ÉNONCÉS PROSPECTIFS

Le présent communiqué de presse contient des « énoncés prospectifs » ou des « informations prospectives ». Souvent, mais pas toujours, les énoncés prospectifs peuvent être identifiés par l'utilisation de mots tels que « planifie », « s'attend à », « est attendu », « budget », « prévu », « estime », « prévisions », « a l'intention », « anticipe », ou « croit » ou des variations (y compris des variations négatives) de ces mots et expressions, ou déclarent que certaines actions, événements ou résultats « peuvent », « pourraient », « seraient », ou « seront » pris, se produiront ou seront atteints.

Les énoncés prospectifs ou les informations contenues dans le présent communiqué de presse comprennent, sans s'y limiter, les énoncés suivants relatifs à Eagle River concernant : la zone 800 ayant le potentiel de devenir une source importante de minerai à haute teneur; le calendrier prévu de publication et le contenu des rapports techniques actualisés de la Société; le nombre total prévu de forages dans le cadre du modèle global pour 2026; les résultats de forage à Falcon 311 suggérant la possibilité d'étendre le système vers l'ouest et en profondeur au-delà de l'interprétation actuelle; la zone Falcon 311 étant ciblée pour des forages supplémentaires; la zone 711 qui devrait contribuer à reclasser certaines parties de la zone dans la catégorie des ressources minérales indiquées; la zone 711 qui pourrait justifier des considérations de développement futur en raison de son emplacement dans la mine; la zone 700 qui pourrait ajouter du minerai exploitable et offrir un potentiel de croissance et de reclassement des ressources; certaines parties de la zone Falcon 720 qui pourraient être reclassées dans la catégorie des ressources minérales indiquées; et les futurs forages ciblant les extensions de la zone Falcon 720.

Les énoncés prospectifs impliquent des risques connus et inconnus, des incertitudes et d'autres facteurs qui peuvent faire en sorte que les résultats, les performances ou les réalisations actuels de la Société soient sensiblement différents des résultats, performances ou réalisations futurs exprimés ou sous-entendus par les

énoncés prospectifs. Les énoncés prospectifs contenus dans le présent communiqué de presse sont faits à la date du présent communiqué et la Société décline toute obligation de mettre à jour tout énoncé prospectif, qu'il résulte de nouvelles informations, d'événements ou de résultats futurs ou pour d'autres raisons, sauf si cela est exigé par les lois sur les valeurs mobilières. Rien ne garantit que les énoncés prospectifs s'avéreront exacts, car les résultats actuels et les événements futurs pourraient différer sensiblement de ceux prévus dans ces énoncés. Par conséquent, le lecteur est invité à ne pas accorder une confiance indue aux énoncés prospectifs.

De plus, si un ou plusieurs des risques, incertitudes ou autres facteurs se matérialisent, ou si les hypothèses sous-jacentes s'avèrent incorrectes, les résultats réels peuvent varier sensiblement de ceux décrits dans les énoncés prospectifs ou les informations prospectives. Ces risques, incertitudes et autres facteurs comprennent les facteurs de risque décrits dans les sections intitulées « Mise en garde concernant les informations prospectives » et « Risques et incertitudes » de la plus récente notice annuelle de la Société. Les lecteurs sont invités à réviser attentivement l'analyse détaillée des risques dans notre plus récente notice annuelle qui est disponible sur SEDAR+ et sur le site web de la Société.

ANNEXE

Figure 1 : Section longitudinale de la mine Eagle River avec vue vers le nord – Forages depuis le dernier communiqué

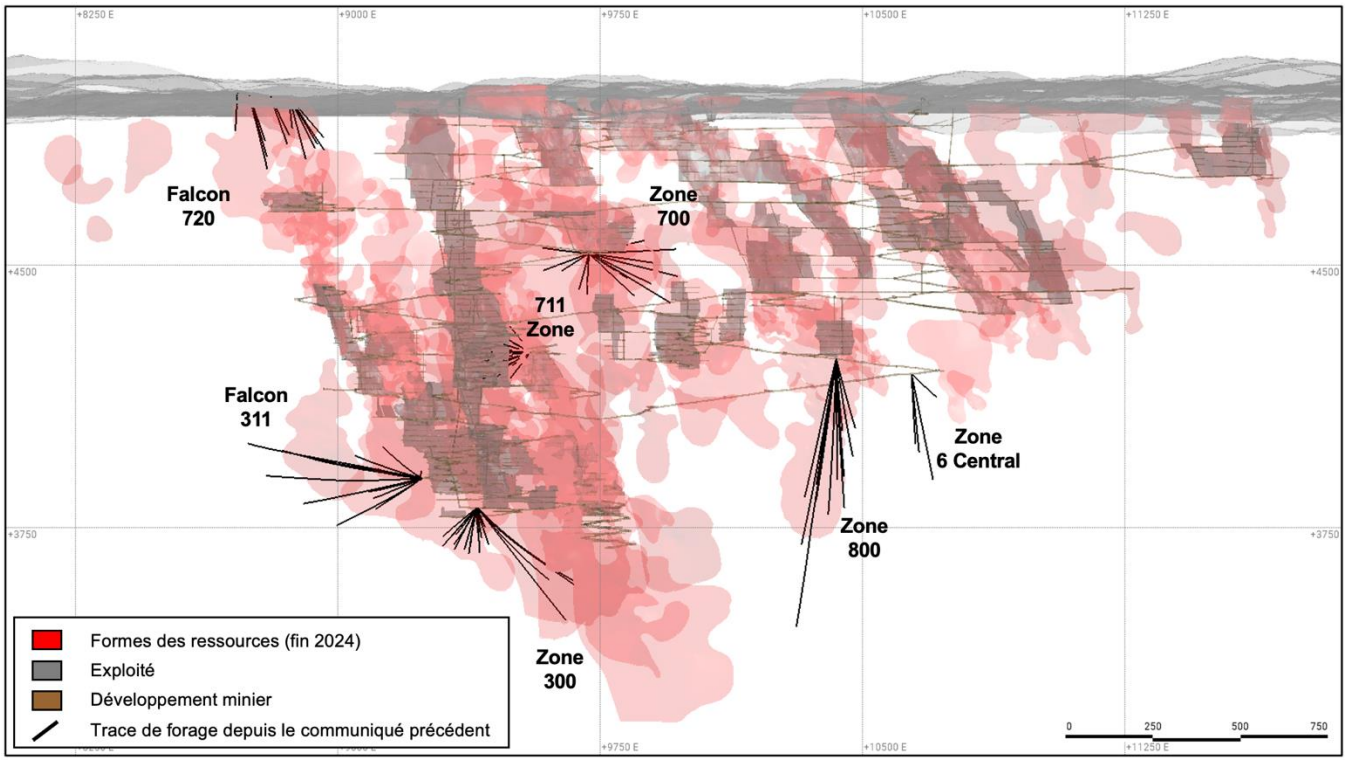

Figure 2 : Vue en plan de la mine Eagle River – Forages depuis le dernier communiqué

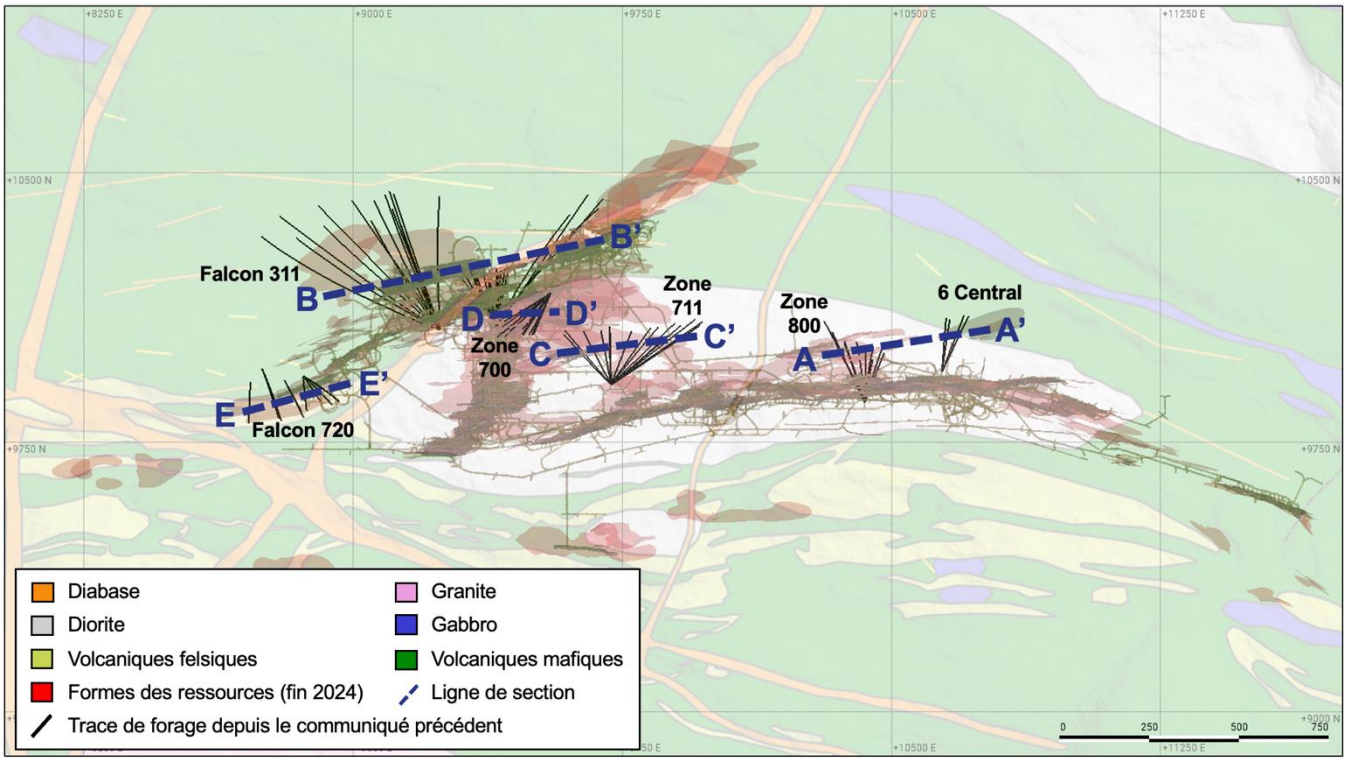

Figure 3 : Zone 6 Central et zone 800 – Section longitudinale avec vue vers le nord

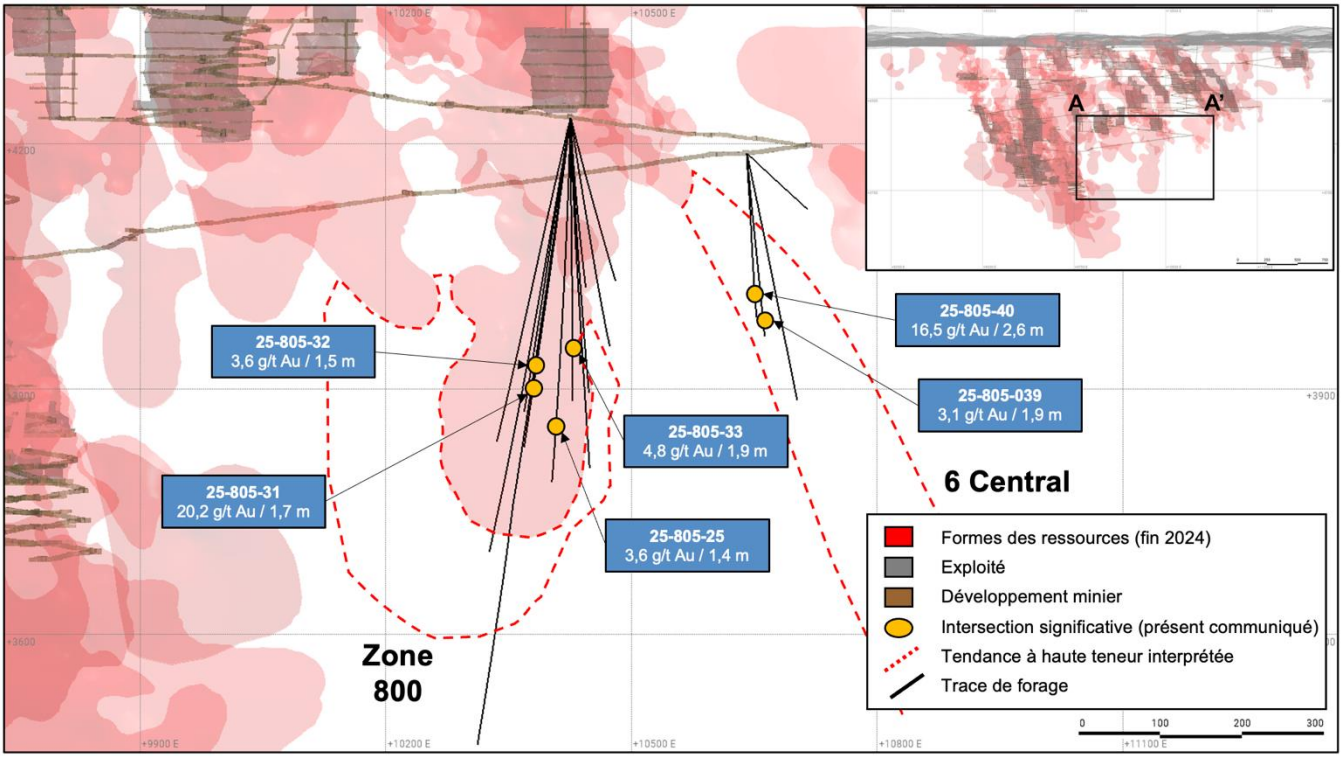

Figure 4 : Section longitudinale des zones Falcon 311 et 711 avec vue vers le nord

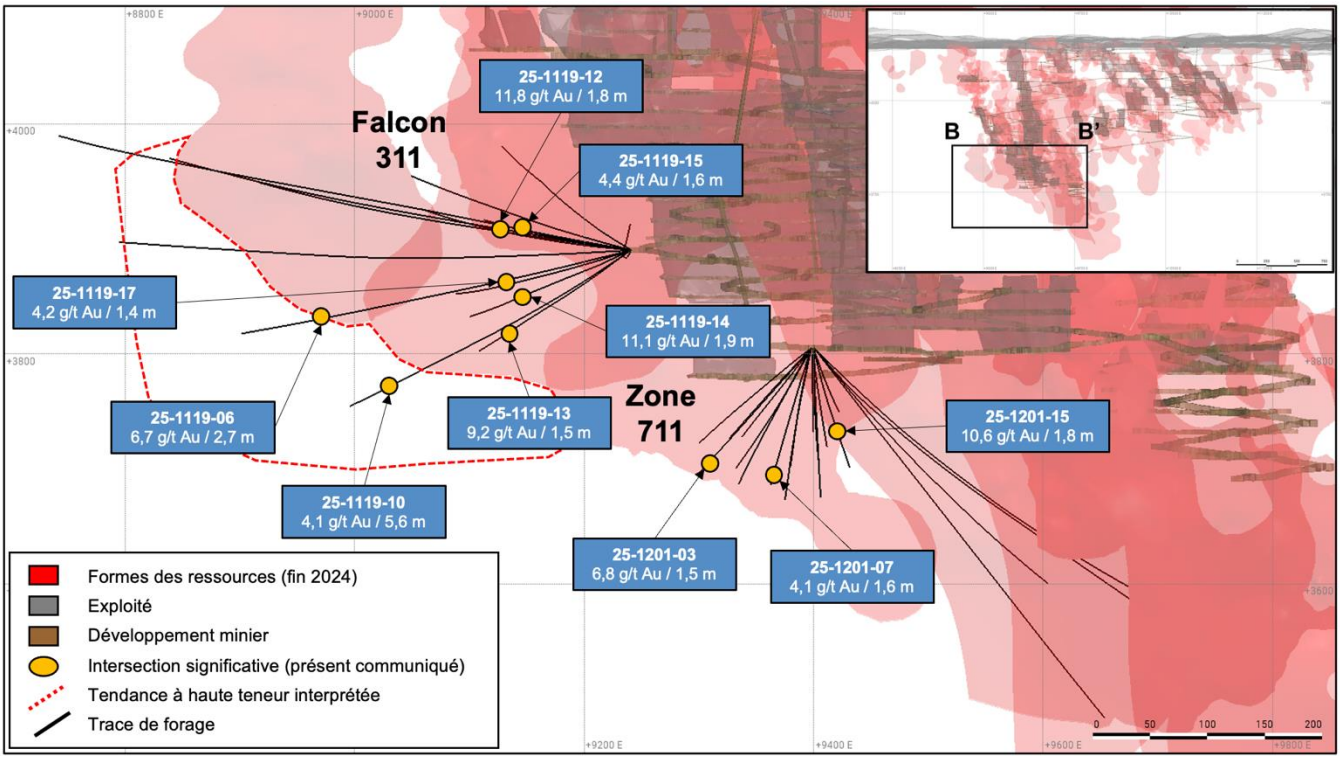

Figure 5 : Section longitudinale de la zone 711 avec vue vers le nord

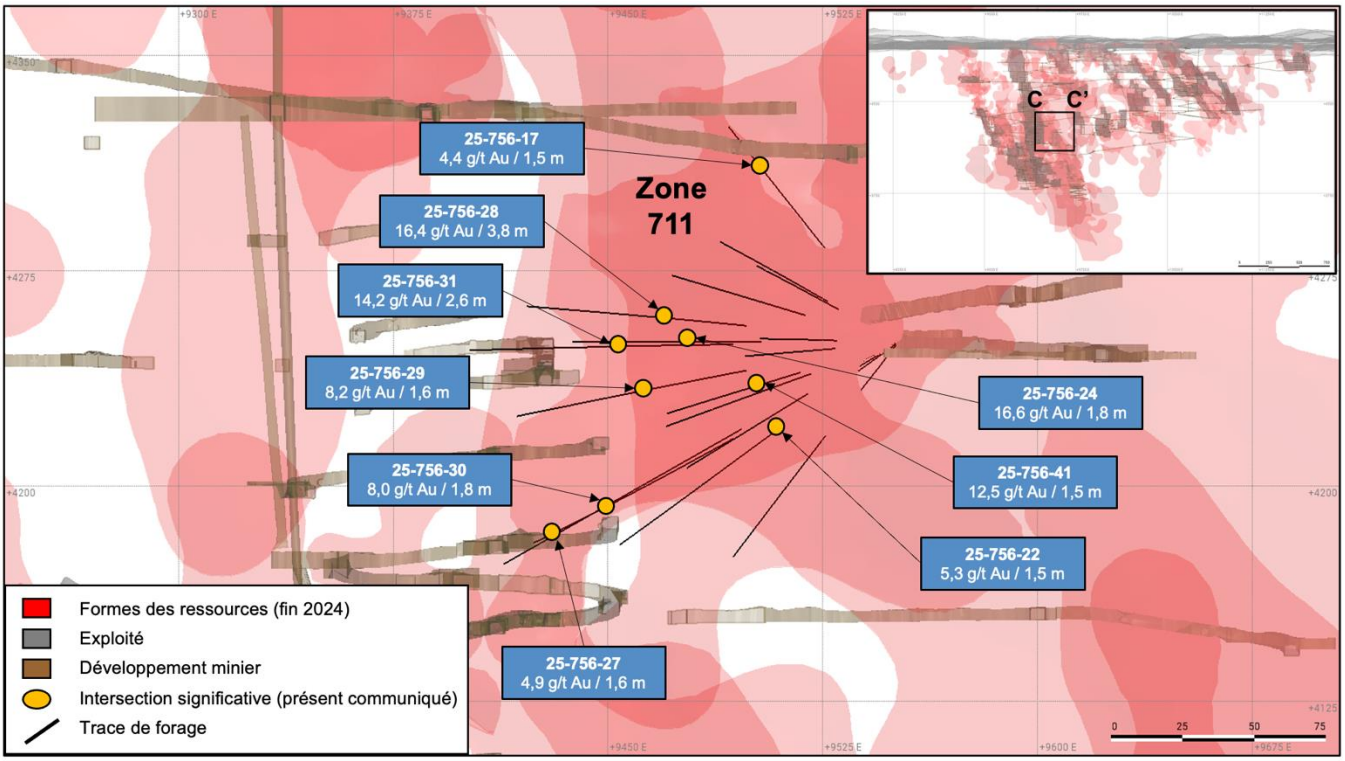

Figure 6 : Section longitudinale de la zone 700 avec vue vers le nord

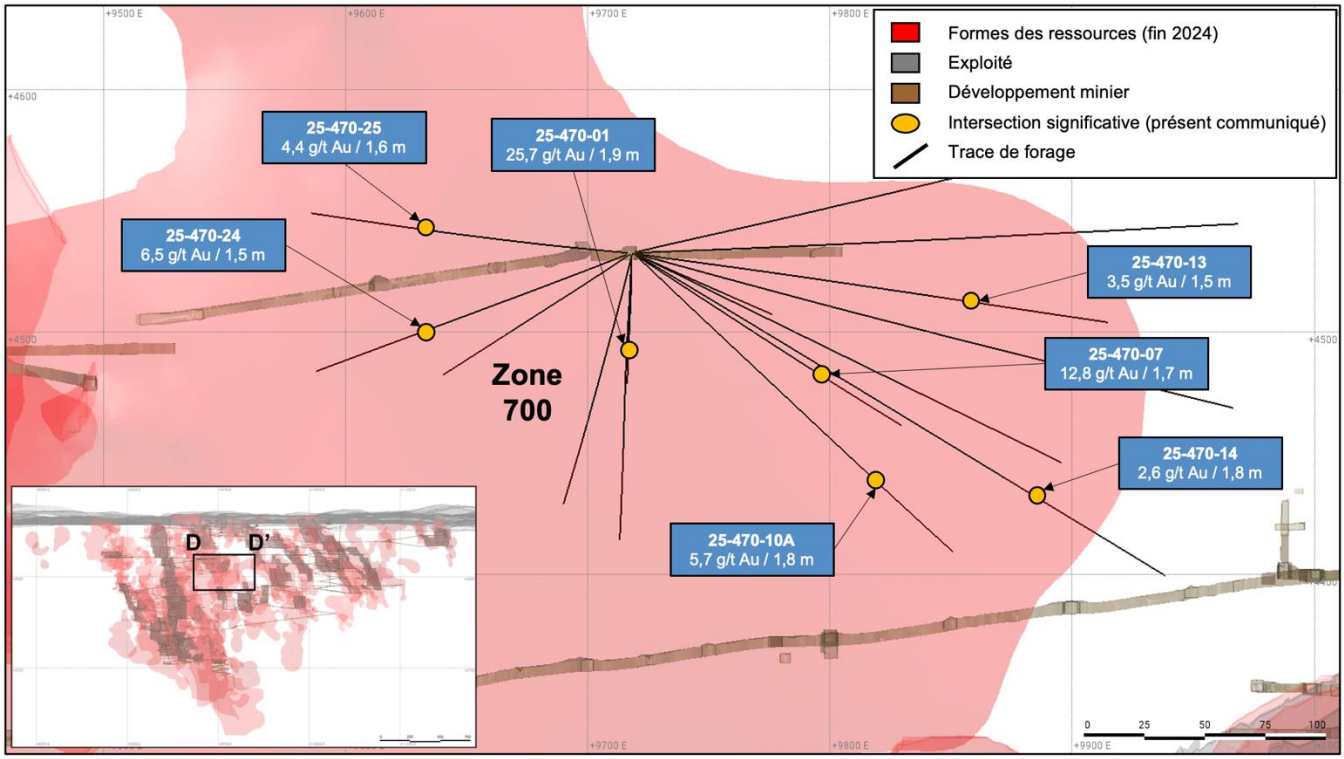

Figure 7 : Section longitudinale de la zone Falcon 720 avec vue vers le nord

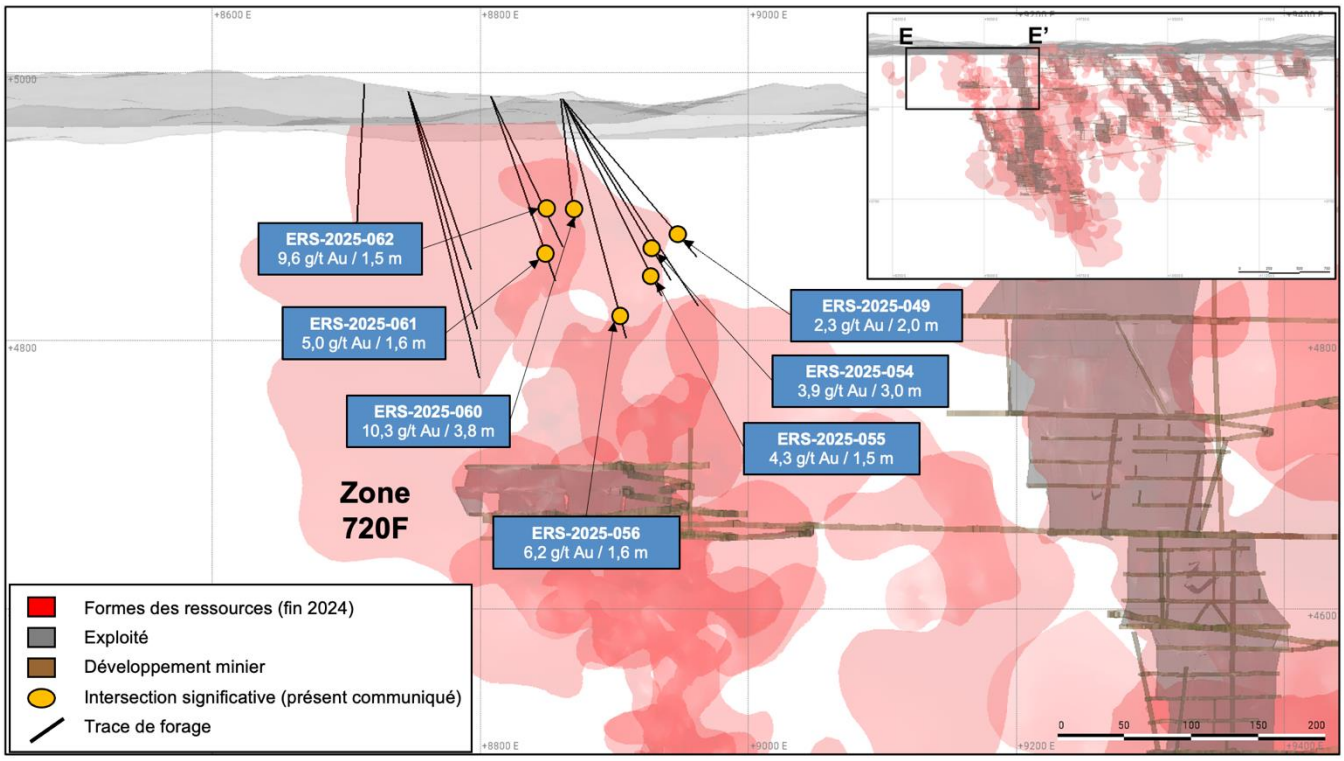

Tableau 1: Résultats des forages à Eagle River (non publiés antérieurement)

Résultats des composites

Les montants figurant dans le tableau peuvent différer des totaux en raison des arrondissements.

Sondage n°	De (m)	À (m)	Longueur de carotte (m)	Épaisseur vraie estimée (m)	Teneur (g/t Au)	Teneur de coupure (g/t Au)	Cible
Zones 6 Central et 800							
25-805-17	167,6	170,9	3,3	1,4	1,1	1,1	800
25-805-18	Aucune intersection significative						
25-805-19A	Aucune intersection significative						
25-805-20	241,0	244,5	3,5	1,8	1,0	1,0	800
25-805-21	415,5	418,5	3,0	1,5	1,2	1,2	800
25-805-23	462,5	465,4	2,9	1,4	1,7	1,7	800
25-805-24	Aucune intersection significative						
25-805-25	410,5	413,0	2,5	1,4	3,6	3,6	800
25-805-31	355,6	359,0	3,4	1,7	20,2	20,2	800
25-805-32	331,8	335,7	3,9	1,5	3,6	3,6	800
25-805-33	300,0	303,0	3,0	1,9	4,8	4,8	800
25-805-37	Aucune intersection significative						
25-805-38	Aucune intersection significative						
25-805-39	254,0	256,2	2,2	1,9	3,1	3,1	6 Central
25-805-40	225,6	229,7	4,1	2,6	16,5	16,5	6 Central
Zones Falcon 311 et 711							
25-1119-01	92,5	94,2	2,2	1,7	1,4	1,4	711
25-1119-01	383,3	387,0	3,7	3,2	1,4	1,4	311F
25-1119-02	Aucune intersection significative						
25-1119-04	354,0	356,0	2,0	1,5	2,2	2,2	311F
25-1119-06	372,7	383,2	10,5	1,8	3,6	3,6	311F
25-1119-06	386,0	389,3	3,3	2,7	6,7	6,7	311F
25-1119-09	252,0	253,8	1,8	1,6	2,2	2,2	311F
25-1119-10	362,0	363,7	1,7	1,4	2,2	2,2	311F
25-1119-10	385,4	392,2	6,8	5,6	5,9	4,1	311F
25-1119-12	252,6	254,5	2,0	1,8	11,8	11,8	311F
25-1119-13	299,7	301,3	1,7	1,5	9,2	9,2	311F
25-1119-14	276,0	278,2	2,2	1,9	17,1	11,1	311F
25-1119-15	247,0	248,6	1,6	1,5	2,0	2,0	311F
25-1119-15	336,3	338,0	1,7	1,6	4,4	4,4	311F
25-1119-16	107,3	109,3	2,0	1,6	7,5	7,5	711
25-1119-17	74,0	75,9	1,9	1,7	1,2	1,2	711
25-1119-17	271,7	273,2	1,5	1,4	4,2	4,2	311F
25-1119-18	58,2	59,7	1,5	1,4	1,6	1,6	711
25-1119-18	234,4	235,9	1,4	1,4	0,3	0,3	311F
25-1119-20	332,4	334,4	2,0	1,9	0,8	0,8	311F
25-1201-01	158,3	161,4	3,2	2,4	1,2	1,2	711
25-1201-02	142,9	145,3	2,4	1,5	3,1	3,1	711
25-1201-03	186,8	189,2	2,4	1,5	6,8	6,8	711

Sondage n°	De (m)	À (m)	Longueur de carotte (m)	Épaisseur vraie estimée (m)	Teneur (g/t Au)	Teneur de coupure (g/t Au)	Cible
Zone Falcon 311 et 711 (suite)							
25-1201-04	135,4	137,5	2,1	1,8	2,0	2,0	711
25-1201-05	163,2	166,0	2,8	2,1	1,9	1,9	711
25-1201-06	Aucune intersection significative						
25-1201-07	181,7	183,5	1,8	1,6	4,1	4,1	711
25-1201-08	164,7	166,5	1,8	1,4	1,4	1,4	711
25-1201-09	Aucune intersection significative						
25-1201-10	Aucune intersection significative						
25-1201-11	Aucune intersection significative						
25-1201-12	Aucune intersection significative						
25-1201-13	Aucune intersection significative						
25-1201-14	Aucune intersection significative						
25-1201-15	154,0	156,2	2,2	1,8	10,6	10,6	711
25-1201-16	Aucune intersection significative						
25-1201-17	Aucune intersection significative						
25-1201-18	Aucune intersection significative						
25-1201-19	Aucune intersection significative						
Zone 711 et zone 700							
25-756-15	65,8	67,9	2,2	1,5	1,3	1,3	711
25-756-16	127,1	129,3	2,2	1,7	2,8	2,8	700
25-756-17	100,3	102,7	2,4	1,5	4,4	4,4	711
25-756-18	Aucune intersection significative						
25-756-20A	51,0	52,8	1,8	1,4	1,1	1,1	711
25-756-20A	113,8	115,8	2,0	1,5	3,4	3,4	700
25-756-22	60,2	61,8	1,6	1,5	5,3	5,3	711
25-756-24	99,1	101,9	2,8	1,8	16,6	16,6	711
25-756-24	145,4	147,3	1,9	1,5	2,4	2,4	700
25-756-27	65,3	67,0	1,7	1,3	1,3	1,3	711
25-756-27	114,5	117,7	3,2	1,6	5,0	5,0	711
25-756-27	155,0	158,7	3,7	2,9	5,5	5,5	700
25-756-28	110,0	115,0	5,0	3,8	16,4	16,4	711
25-756-29	116,1	119,2	3,1	1,6	8,2	8,2	711
25-756-30	135,3	137,4	2,1	1,8	8,0	8,0	711
25-756-31	122,7	126,8	4,1	2,6	14,2	14,2	711
25-756-31	162,9	165,4	2,5	1,9	4,5	4,5	700
25-756-36	53,7	55,2	1,5	1,4	1,8	1,8	711
25-756-37	66,8	69,3	2,5	2,3	1,4	1,4	711
25-756-39	111,8	113,6	1,7	1,5	2,4	2,4	700
25-756-40	Aucune intersection significative						
25-756-41	78,8	80,6	1,8	1,5	12,5	12,5	711

Sondage n°	De (m)	À (m)	Longueur de carotte (m)	Épaisseur vraie estimée (m)	Teneur (g/t Au)	Teneur de coupure (g/t Au)	Cible
Zone 700							
25-470-01	112,3	114,1	1,9	1,9	43,2	25,7	700
25-470-02	140,4	142,6	2,2	1,8	1,1	1,1	700
25-470-02	190,6	193,0	2,4	1,2	17,6	17,6	711
25-470-05	104,9	106,6	1,7	1,4	4,0	4,0	700
25-470-07	139,0	142,5	3,5	1,7	13,0	12,7	700
25-470-10A	178,6	181,0	2,4	1,8	5,7	5,7	700
25-470-11	105,0	109,0	4,0	2,5	1,5	1,5	700
25-470-12	205,0	207,1	2,1	1,8	1,9	1,9	700
25-470-13	176,4	179,4	3,0	1,5	3,5	3,5	700
25-470-14	231,0	234,3	3,3	1,9	2,6	2,6	700
25-470-15	Aucune intersection significative						
25-470-16	Aucune intersection significative						
25-470-20	136,9	139,0	2,2	1,9	1,5	1,5	700
25-470-22	121,9	123,9	2,0	1,5	2,1	2,1	700
25-470-24	135,0	137,4	2,4	1,5	6,5	6,5	700
25-470-25	125,3	127,2	1,9	1,6	4,4	4,4	700
Zone 720 Falcon							
ERS-2025-043	135,0	137,0	2,0	1,7	2,4	2,4	720F
ERS-2025-046	168,0	170,0	2,0	1,7	1,1	1,1	720F
ERS-2025-047	Aucune intersection significative						
ERS-2025-048	Aucune intersection significative						
ERS-2025-049	142,0	145,0	3,0	2,0	2,3	2,3	720F
ERS-2025-050	147,0	151,0	4,0	2,5	1,6	1,6	720F
ERS-2025-054	136,0	140,4	4,4	3,0	3,9	3,9	720F
ERS-2025-055	152,2	154,5	2,3	1,5	4,3	4,3	720F
ERS-2025-056	181,4	184,2	2,8	1,6	6,2	6,2	720F
ERS-2025-060	120,2	124,6	4,4	3,8	10,3	10,3	720F
ERS-2025-061	146,6	148,8	2,2	1,6	5,0	5,0	720F
ERS-2025-062	126,2	128,1	1,9	1,5	9,6	9,6	720F

Résultats des analyses

Les montants figurant dans le tableau peuvent différer des totaux en raison des arrondissements.

Sondage nº	De (m)	À (m)	Longueur de carotte (m)	Teneur (g/t Au)	Teneur de coupure (g/t Au)	Cible
25-1119-01	92,5	93,0	0,5	0,0	0,0	711
25-1119-01	93,0	93,6	0,6	0,6	0,6	711
25-1119-01	93,6	94,2	0,6	4,6	4,6	711
25-1119-01	94,2	94,7	0,5	0,0	0,0	711
25-1119-01	383,3	383,8	0,5	1,9	1,9	311F
25-1119-01	383,8	384,5	0,7	1,8	1,8	311F
25-1119-01	384,5	385,0	0,5	1,4	1,4	311F
25-1119-01	385,0	385,5	0,5	0,6	0,6	311F
25-1119-01	385,5	386,0	0,5	0,5	0,5	311F
25-1119-01	386,0	386,5	0,5	1,1	1,1	311F
25-1119-01	386,5	387,0	0,5	2,2	2,2	311F
25-1119-04	354,0	355,0	1,0	0,0	0,0	311F
25-1119-04	355,0	355,3	0,3	14,0	14,0	311F
25-1119-04	355,3	356,0	0,7	0,3	0,3	311F
25-1119-06	372,7	373,1	0,4	0,0	0,0	311F
25-1119-06	373,1	373,8	0,7	10,8	10,8	311F
25-1119-06	382,2	382,6	0,4	0,0	0,0	311F
25-1119-06	382,6	383,2	0,6	0,0	0,0	311F
25-1119-06	386,0	386,8	0,8	2,5	2,5	311F
25-1119-06	386,8	387,3	0,5	1,4	1,4	311F
25-1119-06	387,3	387,9	0,6	20,5	20,5	311F
25-1119-06	387,9	388,6	0,7	5,0	5,0	311F
25-1119-06	388,6	389,3	0,7	4,4	4,4	311F
25-1119-09	252,0	252,5	0,5	0,0	0,0	311F
25-1119-09	252,5	253,0	0,4	6,3	6,3	311F
25-1119-09	253,0	253,8	0,9	1,6	1,6	311F
25-1119-10	362,0	362,3	0,3	0,1	0,1	311F
25-1119-10	362,3	362,7	0,4	3,3	3,3	311F
25-1119-10	362,7	363,2	0,5	0,4	0,4	311F
25-1119-10	363,2	363,7	0,5	4,5	4,5	311F
25-1119-10	385,4	385,9	0,5	4,6	4,6	311F
25-1119-10	385,9	386,4	0,5	0,2	0,2	311F
25-1119-10	386,4	386,9	0,5	1,3	1,3	311F
25-1119-10	386,9	387,4	0,5	4,9	4,9	311F
25-1119-10	387,4	387,9	0,5	5,1	5,1	311F
25-1119-10	387,9	388,4	0,5	0,7	0,7	311F
25-1119-10	388,4	388,8	0,4	0,2	0,2	311F
25-1119-10	388,8	389,3	0,5	54,0	30,0	311F
25-1119-10	389,3	389,7	0,4	4,3	4,3	311F
25-1119-10	389,7	390,2	0,5	2,5	2,5	311F
25-1119-10	390,2	390,7	0,5	0,0	0,0	311F
25-1119-10	390,7	391,2	0,5	0,0	0,0	311F

Sondage nº	De (m)	À (m)	Longueur de carotte (m)	Teneur (g/t Au)	Teneur de coupure (g/t Au)	Cible
25-1119-10	391,2	391,7	0,5	0,0	0,0	311F
25-1119-10	391,7	392,2	0,5	3,3	3,3	311F
25-1119-12	252,6	253,1	0,5	0,0	0,0	311F
25-1119-12	253,1	253,6	0,5	1,2	1,2	311F
25-1119-12	253,6	254,5	0,9	24,8	24,8	311F
25-1119-13	299,7	300,3	0,7	20,9	20,9	311F
25-1119-13	300,3	300,8	0,5	1,9	1,9	311F
25-1119-13	300,8	301,3	0,5	1,2	1,2	311F
25-1119-14	276,0	276,5	0,5	0,0	0,0	311F
25-1119-14	276,5	277,0	0,5	0,3	0,3	311F
25-1119-14	277,0	277,8	0,8	46,5	30,0	311F
25-1119-14	277,8	278,2	0,4	0,5	0,5	311F
25-1119-15	247,0	247,5	0,5	4,3	4,3	311F
25-1119-15	247,5	248,0	0,5	0,9	0,9	311F
25-1119-15	248,0	248,6	0,6	0,9	0,9	311F
25-1119-15	336,3	337,0	0,7	0,0	0,0	311F
25-1119-15	337,0	337,6	0,6	8,3	8,3	311F
25-1119-15	337,6	338,0	0,4	6,6	6,6	311F
25-1119-16	107,3	107,6	0,3	0,3	0,3	711
25-1119-16	107,6	108,0	0,4	23,0	23,0	711
25-1119-16	108,0	108,4	0,4	14,9	14,9	711
25-1119-16	108,4	108,8	0,4	0,0	0,0	711
25-1119-16	108,8	109,3	0,5	0,0	0,0	711
25-1119-17	74,0	74,4	0,4	5,6	5,6	711
25-1119-17	74,4	74,9	0,4	0,0	0,0	711
25-1119-17	74,9	75,4	0,5	0,0	0,0	711
25-1119-17	75,4	75,9	0,5	0,0	0,0	711
25-1119-17	271,7	272,2	0,5	0,0	0,0	311F
25-1119-17	272,2	272,7	0,5	12,7	12,7	311F
25-1119-17	272,7	273,2	0,5	0,0	0,0	311F
25-1119-18	58,2	58,7	0,5	0,0	0,0	711
25-1119-18	58,7	59,2	0,5	4,9	4,9	711
25-1119-18	59,2	59,7	0,5	0,0	0,0	711
25-1119-18	234,5	235,0	0,5	0,0	0,0	311F
25-1119-18	235,0	235,4	0,4	1,1	1,1	311F
25-1119-18	235,4	235,9	0,5	0,0	0,0	311F
25-1119-20	332,4	332,9	0,5	0,0	0,0	311F
25-1119-20	332,9	333,4	0,5	0,0	0,0	311F
25-1119-20	333,4	333,9	0,5	3,6	3,6	311F
25-1119-20	333,9	334,4	0,5	0,0	0,0	311F
25-1201-01	158,3	158,8	0,5	4,7	4,7	711
25-1201-01	158,8	159,3	0,5	0,0	0,0	711
25-1201-01	159,3	159,9	0,7	0,0	0,0	711
25-1201-01	159,9	160,4	0,5	0,0	0,0	711

Sondage nº	De (m)	À (m)	Longueur de carotte (m)	Teneur (g/t Au)	Teneur de coupure (g/t Au)	Cible
25-1201-01	160,4	160,9	0,5	1,3	1,3	711
25-1201-01	160,9	161,4	0,5	1,2	1,2	711
25-1201-02	142,9	143,3	0,3	3,3	3,3	711
25-1201-02	143,3	143,8	0,5	11,6	11,6	711
25-1201-02	143,8	144,3	0,5	0,0	0,0	711
25-1201-02	144,3	144,8	0,5	0,0	0,0	711
25-1201-02	144,8	145,3	0,5	0,8	0,8	711
25-1201-03	186,8	187,2	0,4	0,6	0,6	711
25-1201-03	187,2	187,7	0,5	22,3	22,3	711
25-1201-03	187,7	188,2	0,5	0,4	0,4	711
25-1201-03	188,2	188,7	0,5	0,1	0,1	711
25-1201-03	188,7	189,2	0,5	9,3	9,3	711
25-1201-04	135,4	136,2	0,8	2,1	2,1	711
25-1201-04	136,2	137,0	0,8	2,3	2,3	711
25-1201-04	137,0	137,5	0,5	1,6	1,6	711
25-1201-05	163,2	163,7	0,5	7,3	7,3	711
25-1201-05	163,7	164,2	0,5	0,0	0,0	711
25-1201-05	164,2	164,7	0,5	0,0	0,0	711
25-1201-05	164,7	165,1	0,4	0,0	0,0	711
25-1201-05	165,1	165,6	0,5	0,0	0,0	711
25-1201-05	165,6	166,0	0,4	4,4	4,4	711
25-1201-07	181,7	182,4	0,7	8,7	8,7	711
25-1201-07	182,4	183,0	0,6	0,4	0,4	711
25-1201-07	183,0	183,5	0,5	2,2	2,2	711
25-1201-08	164,7	165,5	0,8	0,9	0,9	711
25-1201-08	165,5	166,2	0,7	0,5	0,5	711
25-1201-08	166,2	166,5	0,3	5,0	5,0	711
25-1201-15	154,0	154,7	0,7	0,3	0,3	711
25-1201-15	154,7	155,2	0,5	44,9	44,9	711
25-1201-15	155,2	155,7	0,6	1,4	1,4	711
25-1201-15	155,7	156,2	0,5	0,0	0,0	711
25-470-01	112,3	112,8	0,5	132,0	72,0	700
25-470-01	112,8	113,4	0,6	13,5	13,5	700
25-470-01	113,4	114,1	0,7	0,2	0,2	700
25-470-02	140,4	140,9	0,5	0,0	0,0	700
25-470-02	140,9	141,3	0,4	4,6	4,6	700
25-470-02	141,3	141,6	0,3	1,8	1,8	700
25-470-02	141,6	142,6	1,0	0,0	0,0	700
25-470-02	190,6	191,6	1,0	14,9	14,9	711
25-470-02	191,6	192,0	0,4	68,5	68,5	711
25-470-02	192,0	193,0	1,0	0,0	0,0	711
25-470-05	104,9	105,4	0,5	2,2	2,2	700
25-470-05	105,4	105,9	0,5	9,6	9,6	700
25-470-05	105,9	106,3	0,4	2,1	2,1	700

Sondage nº	De (m)	À (m)	Longueur de carotte (m)	Teneur (g/t Au)	Teneur de coupure (g/t Au)	Cible
25-470-05	106,3	106,6	0,3	0,1	0,1	700
25-470-07	139,0	139,4	0,4	1,0	1,0	700
25-470-07	139,4	139,8	0,4	3,9	3,9	700
25-470-07	139,8	140,4	0,5	73,7	72,0	700
25-470-07	140,4	140,8	0,4	0,0	0,0	700
25-470-07	140,8	141,2	0,4	0,1	0,1	700
25-470-07	141,2	141,6	0,4	0,6	0,6	700
25-470-07	141,6	142,0	0,4	5,9	5,9	700
25-470-07	142,0	142,5	0,5	1,5	1,5	700
25-470-10A	178,6	179,3	0,7	12,4	12,4	700
25-470-10A	179,3	179,8	0,5	2,3	2,3	700
25-470-10A	179,8	180,3	0,5	0,0	0,0	700
25-470-10A	180,3	181,0	0,8	6,0	6,0	700
25-470-11	105,0	106,0	1,0	0,0	0,0	700
25-470-11	106,0	106,3	0,3	5,7	5,7	700
25-470-11	106,3	107,3	1,0	3,2	3,2	700
25-470-11	108,0	109,0	1,0	0,0	0,0	700
25-470-12	205,0	206,0	1,0	2,2	2,2	700
25-470-12	206,0	206,6	0,6	0,1	0,1	700
25-470-12	206,6	207,1	0,5	3,3	3,3	700
25-470-13	176,4	176,9	0,5	0,0	0,0	700
25-470-13	176,9	177,4	0,5	1,5	1,5	700
25-470-13	177,4	177,9	0,5	0,7	0,7	700
25-470-13	177,9	178,4	0,5	19,0	19,0	700
25-470-13	178,4	178,9	0,5	0,0	0,0	700
25-470-13	178,9	179,4	0,5	0,0	0,0	700
25-470-14	231,0	231,5	0,5	10,9	10,9	700
25-470-14	231,5	232,0	0,5	2,3	2,3	700
25-470-14	232,0	232,5	0,5	2,3	2,3	700
25-470-14	232,5	233,0	0,4	0,4	0,4	700
25-470-14	233,0	233,5	0,6	0,8	0,8	700
25-470-14	233,5	234,0	0,5	0,0	0,0	700
25-470-14	234,0	234,3	0,3	0,1	0,1	700
25-470-20	136,9	137,5	0,7	3,7	3,7	700
25-470-20	137,5	138,0	0,5	1,2	1,2	700
25-470-20	138,0	138,5	0,5	0,1	0,1	700
25-470-20	138,5	139,0	0,5	0,5	0,5	700
25-470-22	121,9	122,4	0,5	0,0	0,0	700
25-470-22	122,4	122,9	0,5	3,5	3,5	700
25-470-22	122,9	123,4	0,5	0,3	0,3	700
25-470-22	123,4	123,9	0,5	0,4	0,4	700
25-470-24	135,0	135,5	0,5	1,6	1,6	700
25-470-24	135,5	135,8	0,3	3,3	3,3	700
25-470-24	135,8	136,3	0,4	22,5	22,5	700

Sondage nº	De (m)	À (m)	Longueur de carotte (m)	Teneur (g/t Au)	Teneur de coupure (g/t Au)	Cible
25-470-24	136,3	136,7	0,4	7,4	7,4	700
25-470-24	136,7	137,4	0,7	0,8	0,8	700
25-470-25	125,3	125,8	0,5	1,2	1,2	700
25-470-25	125,8	126,2	0,4	18,5	18,5	700
25-470-25	126,2	126,6	0,5	0,0	0,0	700
25-470-25	126,6	127,2	0,5	0,6	0,6	700
25-756-15	65,8	66,3	0,5	0,0	0,0	711
25-756-15	66,3	66,8	0,5	1,4	1,4	711
25-756-15	66,8	67,4	0,7	3,2	3,2	711
25-756-15	67,4	67,9	0,5	0,0	0,0	711
25-756-16	127,1	127,6	0,5	0,0	0,0	700
25-756-16	127,6	128,1	0,5	12,1	12,1	700
25-756-16	128,1	128,8	0,7	0,0	0,0	700
25-756-16	128,8	129,3	0,5	0,0	0,0	700
25-756-17	100,3	100,8	0,5	0,5	0,5	711
25-756-17	100,8	101,3	0,5	1,8	1,8	711
25-756-17	101,3	101,8	0,5	4,5	4,5	711
25-756-17	101,8	102,3	0,5	11,6	11,6	711
25-756-17	102,3	102,7	0,4	3,2	3,2	711
25-756-20A	51,0	51,5	0,5	0,0	0,0	711
25-756-20A	51,5	52,0	0,5	3,3	3,3	711
25-756-20A	52,0	52,3	0,3	0,0	0,0	711
25-756-20A	52,3	52,8	0,5	0,8	0,8	711
25-756-20A	113,8	114,1	0,3	26,0	26,0	700
25-756-20A	114,1	114,7	0,6	0,3	0,3	700
25-756-20A	114,7	115,3	0,6	0,0	0,0	700
25-756-20A	115,3	115,8	0,5	0,0	0,0	700
25-756-22	60,2	60,5	0,3	0,0	0,0	711
25-756-22	60,5	60,8	0,3	28,7	28,7	711
25-756-22	60,8	61,3	0,5	0,0	0,0	711
25-756-22	61,3	61,8	0,5	0,0	0,0	711
25-756-24	99,1	99,6	0,5	1,6	1,6	711
25-756-24	99,6	99,9	0,3	3,8	3,8	711
25-756-24	99,9	100,3	0,4	0,0	0,0	711
25-756-24	100,3	100,7	0,4	102,3	102,3	711
25-756-24	100,7	101,1	0,4	2,6	2,6	711
25-756-24	101,1	101,5	0,4	1,3	1,3	711
25-756-24	101,5	101,9	0,4	2,1	2,1	711
25-756-24	145,4	145,9	0,5	1,4	1,4	700
25-756-24	145,9	146,3	0,4	2,5	2,5	700
25-756-24	146,3	146,8	0,5	5,7	5,7	700
25-756-24	146,8	147,3	0,5	0,0	0,0	700
25-756-27	65,3	65,8	0,5	0,0	0,0	711
25-756-27	65,8	66,1	0,3	3,6	3,6	711

Sondage nº	De (m)	À (m)	Longueur de carotte (m)	Teneur (g/t Au)	Teneur de coupure (g/t Au)	Cible
25-756-27	66,1	66,6	0,5	2,3	2,3	711
25-756-27	66,6	67,0	0,4	0,0	0,0	711
25-756-27	114,5	115,0	0,5	0,0	0,0	711
25-756-27	115,0	115,5	0,5	10,1	10,1	711
25-756-27	115,5	115,9	0,4	0,8	0,8	711
25-756-27	115,9	116,4	0,5	20,0	20,0	711
25-756-27	116,4	116,7	0,3	0,0	0,0	711
25-756-27	116,7	117,0	0,3	0,0	0,0	711
25-756-27	117,0	117,3	0,3	0,4	0,4	711
25-756-27	117,3	117,7	0,4	0,9	0,9	711
25-756-27	155,0	155,5	0,5	4,3	4,3	700
25-756-27	155,5	156,0	0,5	1,9	1,9	700
25-756-27	156,0	156,5	0,5	0,0	0,0	700
25-756-27	156,5	157,0	0,5	1,0	1,0	700
25-756-27	157,0	157,5	0,5	2,3	2,3	700
25-756-27	157,5	158,0	0,5	1,1	1,1	700
25-756-27	158,0	158,3	0,3	25,2	25,2	700
25-756-27	158,3	158,7	0,4	17,8	17,8	700
25-756-28	110,0	110,8	0,8	66,5	66,5	711
25-756-28	110,8	111,6	0,8	4,6	4,6	711
25-756-28	111,6	112,3	0,7	30,4	30,4	711
25-756-28	112,3	113,0	0,7	0,0	0,0	711
25-756-28	113,0	114,0	1,0	0,0	0,0	711
25-756-28	114,0	115,0	1,0	4,0	4,0	711
25-756-29	116,1	116,6	0,5	6,2	6,2	711
25-756-29	116,6	117,1	0,5	40,4	40,4	711
25-756-29	117,1	117,6	0,5	2,2	2,2	711
25-756-29	117,6	118,1	0,5	0,0	0,0	711
25-756-29	118,1	118,6	0,5	0,0	0,0	711
25-756-29	118,6	119,2	0,6	1,7	1,7	711
25-756-30	135,3	136,0	0,7	17,3	17,3	711
25-756-30	136,0	136,6	0,6	7,8	7,8	711
25-756-30	136,6	137,4	0,8	0,0	0,0	711
25-756-31	122,7	123,2	0,5	0,0	0,0	711
25-756-31	123,2	123,9	0,7	1,6	1,6	711
25-756-31	123,9	124,3	0,4	95,8	95,8	711
25-756-31	124,3	125,0	0,7	3,5	3,5	711
25-756-31	125,0	125,5	0,5	2,9	2,9	711
25-756-31	125,5	126,2	0,7	14,9	14,9	711
25-756-31	126,2	126,8	0,6	7,7	7,7	711
25-756-31	162,9	163,4	0,5	1,8	1,8	700
25-756-31	163,4	163,9	0,5	2,0	2,0	700
25-756-31	163,9	164,4	0,5	6,3	6,3	700
25-756-31	164,4	164,9	0,5	1,0	1,0	700

Sondage nº	De (m)	À (m)	Longueur de carotte (m)	Teneur (g/t Au)	Teneur de coupure (g/t Au)	Cible
25-756-31	164,9	165,4	0,5	11,5	11,5	700
25-756-36	53,7	54,2	0,5	0,0	0,0	711
25-756-36	54,2	54,7	0,5	5,4	5,4	711
25-756-36	54,7	55,2	0,5	0,0	0,0	711
25-756-37	66,8	67,3	0,5	2,0	2,0	711
25-756-37	67,3	68,0	0,7	2,9	2,9	711
25-756-37	68,0	68,5	0,5	0,0	0,0	711
25-756-37	68,5	69,0	0,5	0,0	0,0	711
25-756-37	69,0	69,3	0,3	1,8	1,8	711
25-756-39	111,8	112,3	0,4	0,0	0,0	700
25-756-39	112,3	112,8	0,5	5,4	5,4	700
25-756-39	112,8	113,6	0,8	1,6	1,6	700
25-756-41	78,8	79,3	0,5	30,6	30,6	711
25-756-41	79,3	79,7	0,4	3,6	3,6	711
25-756-41	79,7	80,6	0,9	6,8	6,8	711
25-805-17	167,6	168,1	0,5	7,0	7,0	800
25-805-17	168,1	168,6	0,5	0,1	0,1	800
25-805-17	168,6	169,1	0,5	0,3	0,3	800
25-805-17	169,1	169,6	0,5	0,0	0,0	800
25-805-17	169,6	170,1	0,5	0,0	0,0	800
25-805-17	170,1	170,6	0,5	0,0	0,0	800
25-805-17	170,6	170,9	0,3	0,0	0,0	800
25-805-20	241,0	242,0	1,0	0,7	0,7	800
25-805-20	242,0	242,5	0,5	2,6	2,6	800
25-805-20	242,5	243,0	0,5	0,6	0,6	800
25-805-20	243,0	243,8	0,8	1,6	1,6	800
25-805-20	243,8	244,5	0,7	0,0	0,0	800
25-805-21	415,5	416,0	0,5	5,8	5,8	800
25-805-21	416,0	416,4	0,4	0,0	0,0	800
25-805-21	416,4	417,0	0,6	0,9	0,9	800
25-805-21	417,0	417,5	0,5	0,0	0,0	800
25-805-21	417,5	418,0	0,5	0,0	0,0	800
25-805-21	418,0	418,5	0,5	0,0	0,0	800
25-805-23	462,5	463,5	0,9	3,2	3,2	800
25-805-23	463,5	464,0	0,6	0,0	0,0	800
25-805-23	464,0	464,7	0,7	0,0	0,0	800
25-805-23	464,7	465,4	0,7	2,7	2,7	800
25-805-25	410,5	411,0	0,5	0,0	0,0	800
25-805-25	411,0	411,5	0,5	0,0	0,0	800
25-805-25	411,5	412,0	0,5	17,9	17,9	800
25-805-25	412,0	412,5	0,5	0,0	0,0	800
25-805-25	412,5	413,0	0,5	0,0	0,0	800
25-805-31	355,6	356,5	0,9	20,4	20,4	800
25-805-31	356,5	357,0	0,5	44,3	44,3	800

Sondage nº	De (m)	À (m)	Longueur de carotte (m)	Teneur (g/t Au)	Teneur de coupure (g/t Au)	Cible
25-805-31	357,0	357,5	0,5	39,3	39,3	800
25-805-31	357,5	358,5	1,0	6,7	6,7	800
25-805-31	358,5	359,0	0,5	3,6	3,6	800
25-805-32	331,2	332,0	0,8	2,6	2,6	800
25-805-32	332,0	332,7	0,7	5,6	5,6	800
25-805-32	332,7	333,6	0,8	2,9	2,9	800
25-805-32	333,6	334,3	0,7	10,7	10,7	800
25-805-32	334,3	335,1	0,8	0,0	0,0	800
25-805-32	335,1	335,7	0,6	0,0	0,0	800
25-805-33	300,0	301,0	1,0	8,5	8,5	800
25-805-33	301,0	302,0	1,0	0,0	0,0	800
25-805-33	302,0	303,0	1,0	5,8	5,8	800
25-805-39	254,0	255,0	1,0	0,0	0,0	6 Central
25-805-39	255,0	255,3	0,3	0,9	0,9	6 Central
25-805-39	255,3	256,2	0,9	7,3	7,3	6 Central
25-805-40	225,6	226,1	0,5	22,6	22,6	6 Central
25-805-40	226,1	226,7	0,5	11,3	11,3	6 Central
25-805-40	226,7	227,3	0,6	4,0	4,0	6 Central
25-805-40	227,3	227,7	0,5	0,0	0,0	6 Central
25-805-40	227,7	228,3	0,5	12,6	12,6	6 Central
25-805-40	228,3	228,8	0,5	28,5	28,5	6 Central
25-805-40	228,8	229,2	0,4	59,6	59,6	6 Central
25-805-40	229,2	229,7	0,5	2,8	2,8	6 Central
ERS-2025-043	135,0	136,0	1,0	0,0	0,0	720F
ERS-2025-043	136,0	137,0	1,0	4,8	4,8	720F
ERS-2025-046	168,0	168,8	0,8	0,3	0,3	720F
ERS-2025-046	168,8	169,3	0,5	3,8	3,8	720F
ERS-2025-046	169,3	170,0	0,7	0,1	0,1	720F
ERS-2025-049	142,0	143,0	1,0	0,0	0,0	720F
ERS-2025-049	143,0	144,0	1,0	6,8	6,8	720F
ERS-2025-049	144,0	145,0	1,0	0,01	0,01	720F
ERS-2025-050	147,0	147,9	0,9	1,3	1,3	720F
ERS-2025-050	147,9	148,7	0,8	0,1	0,1	720F
ERS-2025-050	148,7	149,3	0,5	0,1	0,1	720F
ERS-2025-050	149,3	150,1	0,8	4,0	4,0	720F
ERS-2025-050	150,1	151,0	0,9	1,6	1,6	720F
ERS-2025-054	136,0	137,0	1,0	8,3	8,3	720F
ERS-2025-054	137,0	137,8	0,8	0,1	0,1	720F
ERS-2025-054	137,8	138,8	1,0	0,1	0,1	720F
ERS-2025-054	138,8	139,8	1,0	5,7	5,7	720F
ERS-2025-054	139,8	140,4	0,6	5,2	5,2	720F
ERS-2025-055	152,2	153,0	0,8	2,7	2,7	720F
ERS-2025-055	153,0	153,5	0,5	7,9	7,9	720F
ERS-2025-055	153,5	154,0	0,5	6,6	6,6	720F

Sondage nº	De (m)	À (m)	Longueur de carotte (m)	Teneur (g/t Au)	Teneur de coupure (g/t Au)	Cible
ERS-2025-055	154,0	154,5	0,5	1,1	1,1	720F
ERS-2025-056	181,4	182,0	0,6	0,3	0,3	720F
ERS-2025-056	182,0	182,5	0,5	26,3	26,3	720F
ERS-2025-056	182,5	183,0	0,5	7,6	7,6	720F
ERS-2025-056	183,0	183,6	0,6	0,2	0,2	720F
ERS-2025-056	183,6	184,2	0,6	0,1	0,1	720F
ERS-2025-060	120,2	120,9	0,7	7,9	7,9	720F
ERS-2025-060	120,9	121,6	0,7	51,5	51,5	720F
ERS-2025-060	121,6	122,3	0,7	1,3	1,3	720F
ERS-2025-060	122,3	122,9	0,6	0,4	0,4	720F
ERS-2025-060	122,9	123,6	0,7	3,1	3,1	720F
ERS-2025-060	123,6	124,6	1,0	0,5	0,5	720F
ERS-2025-061	146,6	147,2	0,6	0,1	0,1	720F
ERS-2025-061	147,2	147,8	0,6	18,2	18,2	720F
ERS-2025-061	147,8	148,8	1,0	0,0	0,0	720F
ERS-2025-062	126,2	126,8	0,6	0,9	0,9	720F
ERS-2025-062	126,8	127,6	0,8	22,9	22,9	720F
ERS-2025-062	127,6	128,1	0,5	0,1	0,1	720F