WESDOME ANNONCE LA DÉCOUVERTE DE PLUSIEURS NOUVELLES LENTILLES À HAUTE TENEUR À KIENA, DÉMONTRANT UN POTENTIEL D'EXPANSION DES RESSOURCES

Le sondage N127-7058 recoupe 161,3 g/t Au non plafonné sur 5,2 m de longueur de carotte dans la zone A

Le sondage N134-7192 recoupe 33,1 g/t Au non plafonné sur 2,2 m de longueur de carotte dans la zone B, avec la présence d'or visible

Toronto (Ontario) – le 26 mars 2026 – Mines d'Or Wesdome Ltée (TSX:WDO, OTCQX:WDOFF) (« **Wesdome** » ou la « **Société** ») présente aujourd'hui une mise à jour complète de ses activités de forage d'exploration souterraine à sa mine Kiena (« **Kiena** »), détenue en propriété exclusive et située à Val-d'Or, au Québec (figure 1).

« Notre programme de forage dans les zones Kiena Deep A et Footwall continue de générer des résultats exceptionnels qui valident nos modèles géologiques », a déclaré Anthea Bath, présidente et cheffe de la direction. « En l'espace d'un an, nous avons réussi à étendre à la fois la zone principale Kiena Deep A et les lentilles A1 grâce à une modélisation affinée et à des forages stratégiques, élargissant ainsi leur empreinte tant latéralement qu'en profondeur.

« Nous avons identifié six nouvelles lentilles à travers le gisement, dont trois découvertes à haute teneur à Kiena Deep – une au sein de la structure A2, susceptible d'accroître le nombre d'onces par niveau à Kiena Deep, ainsi que deux lentilles dans la zone Footwall. De plus, la modélisation mise à jour a révélé trois nouvelles lentilles dans la zone B, situées près des infrastructures existantes de Kiena Deep – quadruplant ainsi le nombre de lentilles par rapport au modèle précédent.

« Ces six lentilles nouvellement découvertes soulignent le potentiel d'exploration considérable des zones plus profondes de notre mine et renforcent notre confiance quant à la prolongation de la durée de vie de la mine Kiena pour les années à venir. »

Jono Lawrence, vice-président principal, exploration et ressources, a ajouté : « Les récents forages menés dans la zone B se sont révélés très encourageants, avec deux intersections à haute teneur contenant de l'or visible. Nous comptons poursuivre les travaux dans ce secteur qui, avec Presqu'île et Dubuisson, représente une source potentielle de production future à proximité des infrastructures existantes. À Dubuisson, nous avons déjà commencé des forages en profondeur à partir du niveau 33 afin de tester les anomalies géophysiques identifiées l'an dernier. Dès que les conditions météorologiques le permettront, nous mobiliserons deux barges afin d'élargir ce programme, de faire le suivi des cibles de 2025 et de tester de nouveaux secteurs. »

FAITS SAILLANTS

Zone Footwall (Figures 2,3, Tableau 1)[1]

Les forages recoupent deux nouvelles lentilles à haute teneur et confirment la continuité dans la zone Footwall

- Sondage N127-7061 : 17,6 g/t Au non plafonné sur 18,6 m de longueur de carotte (12,7 g/t Au plafonné, 6,1 m d'épaisseur vraie)
  - Incluant 203,0 g/t Au non plafonné sur 0,8 m de longueur de carotte (90,0 g/t Au plafonné, 0,3 m d'épaisseur vraie)
- Sondage N134-7138 : 14,1 g/t Au non plafonné sur 17,7 m de longueur de carotte (14,1 g/t Au plafonné, 2,5 m d'épaisseur vraie)
- Sondage N127-7062 : 43,4 g/t Au non plafonné sur 5,6 m de longueur de carotte (22,3 g/t Au plafonné, 2,5 m d'épaisseur vraie)
  - Incluant 208,0 g/t Au non plafonné sur 1,0 m de longueur de carotte (90,0 g/t Au plafonné, 0,4 m d'épaisseur vraie)
- Sondage N127-7063 : 16,6 g/t Au non plafonné sur 10,1 m de longueur de carotte (10,1 g/t Au plafonné, 3,5 m d'épaisseur vraie)

- Incluant 155,5 g/t Au non plafonné sur 1,0 m de longueur de carotte (90,0 g/t Au plafonné, 0,3 m d'épaisseur vraie)

Zones Kiena Deep A et A2 (Figures 2,3, Tableau 1)[1]

Les forages de conversion et d'extension élargissent les lentilles connues et identifient une nouvelle lentille à haute teneur dans la zone A2

- Sondage N127-7058 : 161,3 g/t Au non plafonné sur 5,2 m de longueur de carotte (33,3 g/t Au plafonné, 3,1 m d'épaisseur vraie)
  - Incluant 579,0 g/t Au non plafonné sur 0,7 m de longueur de carotte (90,0 g/t Au plafonné, 0,4 m d'épaisseur vraie)
  - Incluant 552,0 g/t Au non plafonné sur 0,7 m de longueur de carotte (90,0 g/t Au plafonné, 0,4 m d'épaisseur vraie)
- Sondage N127-K020 : 49,7 g/t Au non plafonné sur 8,8 m de longueur de carotte (15,2 g/t Au plafonné, 6,3 m d'épaisseur vraie)[2]
- Sondage N127-7059 : 12,9 g/t Au non plafonné sur 9,7 m de longueur de carotte (12,9 g/t Au plafonné, 3,5 m d'épaisseur vraie)
- Sondage N134-7110 : 15,3 g/t Au non plafonné sur 3,6 m de longueur de carotte (15,3 g/t Au plafonné, 3,2 m d'épaisseur vraie)

Zone B (Figures 2,4, Tableau 1)[1]

Les forages confirment la présence de multiples lentilles minéralisées et de l'or visible

- Sondage N134-7192 : 33,1 g/t Au non plafonné sur 2,2 m de longueur de carotte (20,9 g/t Au plafonné, 2,2 m d'épaisseur vraie)[3]
- Sondage N134-7172 : 23,1 g/t Au non plafonné sur 2,0 m de longueur de carotte (18,0 g/t Au plafonné, 1,9 m d'épaisseur vraie)
  - Incluant 45,3 g/t Au non plafonné sur 1,0 m de longueur de carotte (35,0 g/t Au plafonné, 1,0 m d'épaisseur vraie)
- Sondage N134-7191 : 20,5 g/t Au non plafonné sur 2,2 m de longueur de carotte (17,3 g/t Au plafonné, 1,8 m d'épaisseur vraie)[3]
- Sondage N134-7170 : 5,6 g/t Au non plafonné sur 6,5 m de longueur de carotte (5,6 g/t Au plafonné, 5,2 m d'épaisseur vraie)
- Sondage N134-7169 : 12,6 g/t Au non plafonné sur 2,7 m de longueur de carotte (8,3 g/t Au plafonné, 2,1 m d'épaisseur vraie)
  - Incluant 37,5 g/t Au non plafonné sur 0,9 m de longueur de carotte (35,0 g/t Au plafonné, 0,7 m d'épaisseur vraie)

[1] Les analyses sont plafonnées à 90 g/t pour les zones Footwall, A et A2, et à 35 g/t pour la zone B.

[2] Un sondage intercalaire a été prolongé dans la structure A2.

[3] Les résultats des sondages N134-7191 et N134-7192 datent de janvier 2026. Présence d'or visible.

DÉTAILS TECHNIQUES

Plus de 14 000 mètres de forages d'exploration ont été réalisés à Kiena au quatrième trimestre de 2025, portant le total à près de 72 000 mètres pour l'année. La plateforme d'exploration au niveau 134 récemment mise en service, qui s'est avérée déterminante pour accéder aux zones plus profondes, offrira au total cinq baies de forage d'exploration une fois achevée, chacune offrant des angles de forage améliorés pour tester les prolongements en plongée ascendante et descendante dans les zones Kiena Deep A et Footwall, ainsi que pour tester le prolongement en profondeur de la zone B. L'achèvement du développement de cette galerie, incluant deux baies de forage, est prévu pour le premier semestre de 2026.

Sous-domaine A2

Les forages réalisés en 2025 ont permis de définir une nouvelle lentille minéralisée au sein de la structure A2, mesurant environ 80 mètres de hauteur sur 30 mètres de largeur, avec une épaisseur vraie moyenne de 4 mètres. Cette lentille inclut une intersection précédemment rapportée (voir le communiqué de presse de la Société daté du 25 juin 2025) qui n'avait pas été attribuée à une lentille spécifique au moment de la publication. L'intersection rapportée était de 29,1 g/t Au (plafonnée) sur une épaisseur vraie de 2,9 mètres.

Les forages ont confirmé l'existence de la nouvelle lentille A2 en prolongeant les forages de délimitation initialement prévus pour les chambres d'abattage situées plus haut dans le gisement Kiena Deep. Ces sondages ont recoupé une minéralisation qui soutient à la fois l'épaisseur et la teneur.

D'autres forages sont prévus en 2026 dans le but de tester les extensions de la lentille tant latéralement qu'en profondeur.

Zone Footwall

Les résultats de forage récents ont continué de confirmer le modèle géologique et ont permis d'identifier deux nouvelles lentilles minéralisées, portant ainsi à neuf le nombre total de lentilles de la zone Footwall. Les deux lentilles nouvellement identifiées mesurent environ 40 mètres de hauteur sur 50 mètres de largeur et 45 mètres de hauteur sur 65 mètres de largeur, leur épaisseur vraie variant entre deux et quatre mètres, ce qui est conforme aux autres lentilles connues de la zone Footwall. Le programme de forage de 2025 a également permis d'étendre avec succès trois autres lentilles de la zone Footwall de 15 à 25 mètres latéralement, et les modèles filaires minéralisés ont gagné en hauteur, leur extension verticale dépassant désormais 200 mètres. La plupart des lentilles restent ouvertes en profondeur et latéralement.

La zone Footwall est constituée de lentilles plissées subparallèles situées dans l'éponte inférieure de la zone Kiena Deep A. La zone Kiena Deep A et la zone Footwall sont généralement séparées par une importante zone de failles plissées, et les zones Footwall sont contrôlées par des contacts géologiques clés entre des unités volcaniques mafiques (basalte) et ultramafiques (komatiite). La minéralisation aurifère est associée à des veines de quartz contenant de l'or visible localement, qui sont spatialement associées à des unités de komatiite plissée et cisaillée et de komatiite basaltique. Une minéralisation aurifère est également observée dans des bandes de basalte déformé et de brèches de coulée présentes au sein des unités ultramafiques.

Zone B

La zone B, située à proximité des infrastructures existantes de Kiena Deep et sous le corps minéralisé S50 d'origine, a évolué d'une cible secondaire vers une opportunité de développement à court terme.

Les forages réalisés en 2025 ont permis d'affiner l'interprétation géologique, en identifiant plusieurs lentilles empilées à des intervalles de 5 à 15 mètres, avec des occurrences locales d'or visible, remplaçant ainsi le modèle précédent à lentille unique. La minéralisation de la zone B reste ouverte latéralement et en profondeur. D'autres forages sont prévus pour tester la continuité et évaluer le potentiel de la teneur.

À propos de Wesdome

Wesdome est un producteur d'or canadien qui possède deux actifs souterrains à haute teneur, Eagle River dans le nord de l'Ontario et Kiena à Val-d'Or, au Québec. L'objectif principal de la Société est de tirer parti de manière responsable de sa plateforme d'exploitation et de son portefeuille de projets d'exploration existants et nouveaux de grande qualité, afin de bâtir un producteur aurifère intermédiaire axé sur la création de valeur.

Pour de plus amples informations :

Raj Gill
VP principal, développement corporatif
et relations avec les investisseurs
Téléphone : +1.416.360.3743
Courriel : invest@wesdome.com

Trish Moran
Vice-présidente, relations avec les investisseurs
Téléphone : +1.416.564.4290
Courriel : trish.moran@wesdome.com

Divulgation technique

Le contenu technique et géoscientifique du présent communiqué a été compilé, révisé et approuvé par Serge Gonthier, géo. (OGQ n° 578), géologue principal, ressources et géologie chez Wesdome, une « personne qualifiée » au sens du Règlement 43-101 – *Normes de divulgation pour les projets miniers*.

La personne qualifiée a vérifié les données divulguées, y compris les données d'échantillonnage, d'analyse et de test, et les juge adéquates aux fins de la présente divulgation. Les analyses ont été réalisées par ALS Minerals de Val-d'Or (Québec), un laboratoire commercial certifié (laboratoire accrédité n° 689). La préparation des échantillons a été effectuée chez ALS Minerals à Val-d'Or (Québec). Les analyses ont été réalisées selon des méthodes de pyroanalyse avec finition par absorption atomique. Tout échantillon présentant une teneur supérieure à 10 g/t Au a été réanalysé à l'aide de la méthode de pyroanalyse avec finition gravimétrique, ainsi qu'à l'aide de la méthode du tamis métallique. En plus des duplicatas internes au laboratoire, des étalons et des blancs, le service de géologie insère des duplicatas à l'aveugle, des étalons et des blancs dans le flux d'échantillons à raison d'un sur vingt afin d'assurer le contrôle de la qualité.

Informations prospectives

Le présent communiqué de presse contient des « informations prospectives » au sens de la législation canadienne applicable en matière de valeurs mobilières, y compris, sans s'y limiter, des énoncés relatifs à la mine Kiena concernant : la nouvelle lentille dans la structure A2, susceptible d'augmenter le nombre d'onces par niveau dans Kiena Deep; le potentiel d'exploration considérable dans les zones plus profondes de Kiena et le renforcement de la confiance de la Société quant à la prolongation de la durée de vie de la mine Kiena dans le futur grâce aux six lentilles récemment découvertes à Kiena; les forages récents dans la zone B, qui sont très encourageants, et le projet de poursuite des travaux dans ce secteur; la zone B, Presqu'île et Dubuisson, qui constituent une source de production future potentielle située à proximité des infrastructures existantes; le projet de mobilisation de deux barges pour étendre le forage en profondeur à Dubuisson; la plateforme d'exploration du niveau 134 offrant au total cinq baies de forage d'exploration une fois achevée, ainsi que ses implications, et le calendrier prévu pour l'achèvement de cette galerie; les forages supplémentaires prévus en 2026 dans le sous-domaine A2; et la zone B devenant une opportunité de développement à court terme ainsi que les forages supplémentaires prévus dans cette zone.

Les énoncés prospectifs sont fondés sur les opinions et les estimations de la direction à la date où ces énoncés sont faits et ils sont assujettis à des risques connus et inconnus, à des incertitudes et à d'autres facteurs qui pourraient faire en sorte que les résultats réels, le niveau d'activité, la performance ou les réalisations de Wesdome diffèrent sensiblement de ceux qui sont exprimés ou sous-entendus dans ces énoncés prospectifs ou ces informations prospectives. Bien que la direction de Wesdome ait tenté d'identifier les facteurs importants qui pourraient faire en sorte que les résultats réels diffèrent sensiblement de ceux contenus dans les énoncés prospectifs ou les informations prospectives, d'autres facteurs peuvent faire en sorte que les résultats ne soient pas conformes aux prévisions, aux estimations ou aux intentions.

Rien ne garantit que les énoncés prospectifs ou l'information prospective se révéleront exacts, car les résultats réels et les événements futurs pourraient différer de manière significative des résultats et événements anticipés dans ceux-ci. La Société ne s'engage aucunement à mettre à jour les énoncés prospectifs si les circonstances, les estimations ou les opinions de la direction venaient à changer, à moins que la législation sur les valeurs mobilières ne l'exige. Par conséquent, le lecteur est invité à ne pas accorder une importance indue aux énoncés prospectifs.

ANNEXE

Figure 1 : Vue en plan de la propriété Kiena

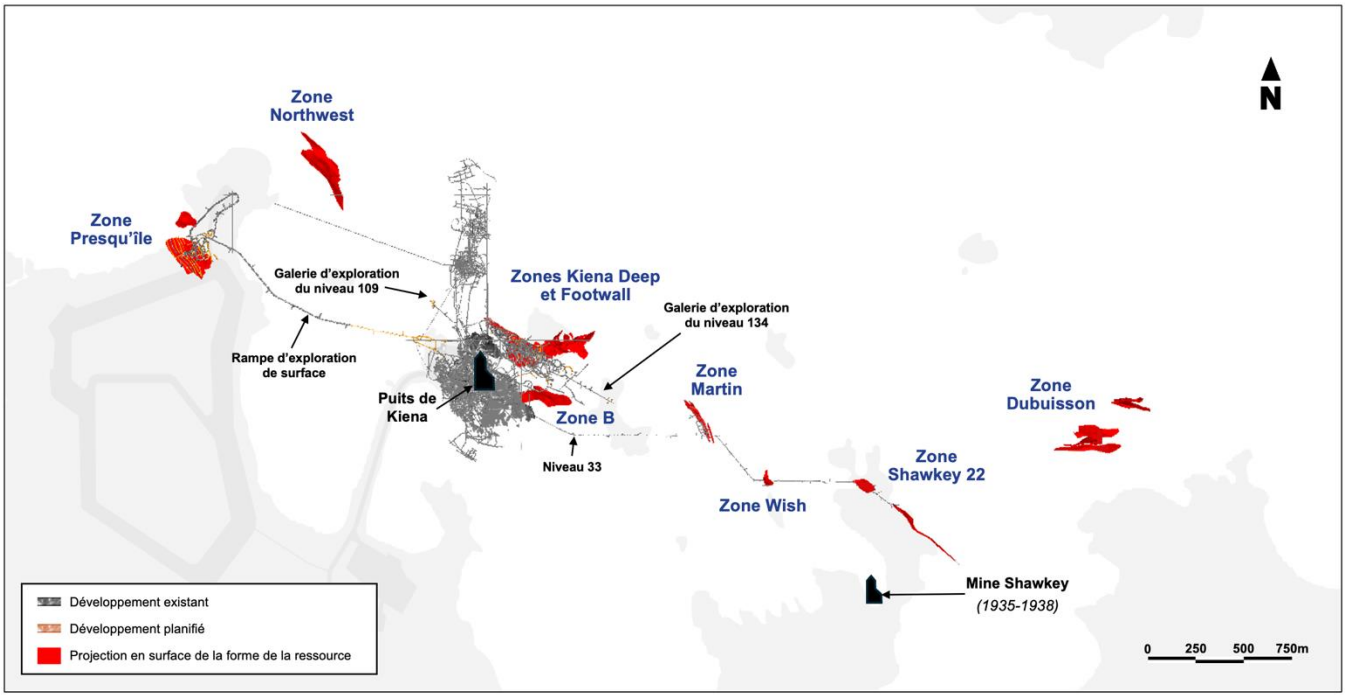

Figure 2 : Emplacement des zones Kiena Deep A, B et Footwall
(Vue en plan – Gauche; Section longitudinale avec vue vers le sud-ouest – Droite)

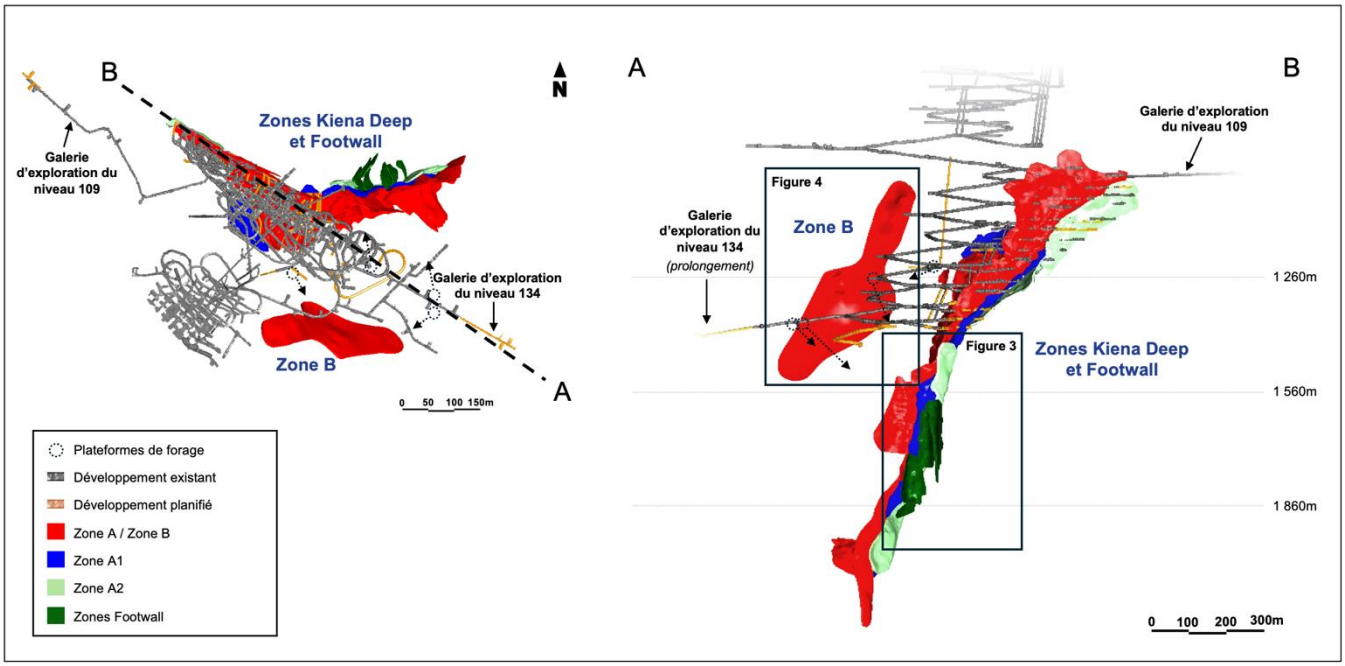

Figure 3 : Zones Kiena Deep A et Footwall – Section longitudinale avec vue vers le sud-ouest

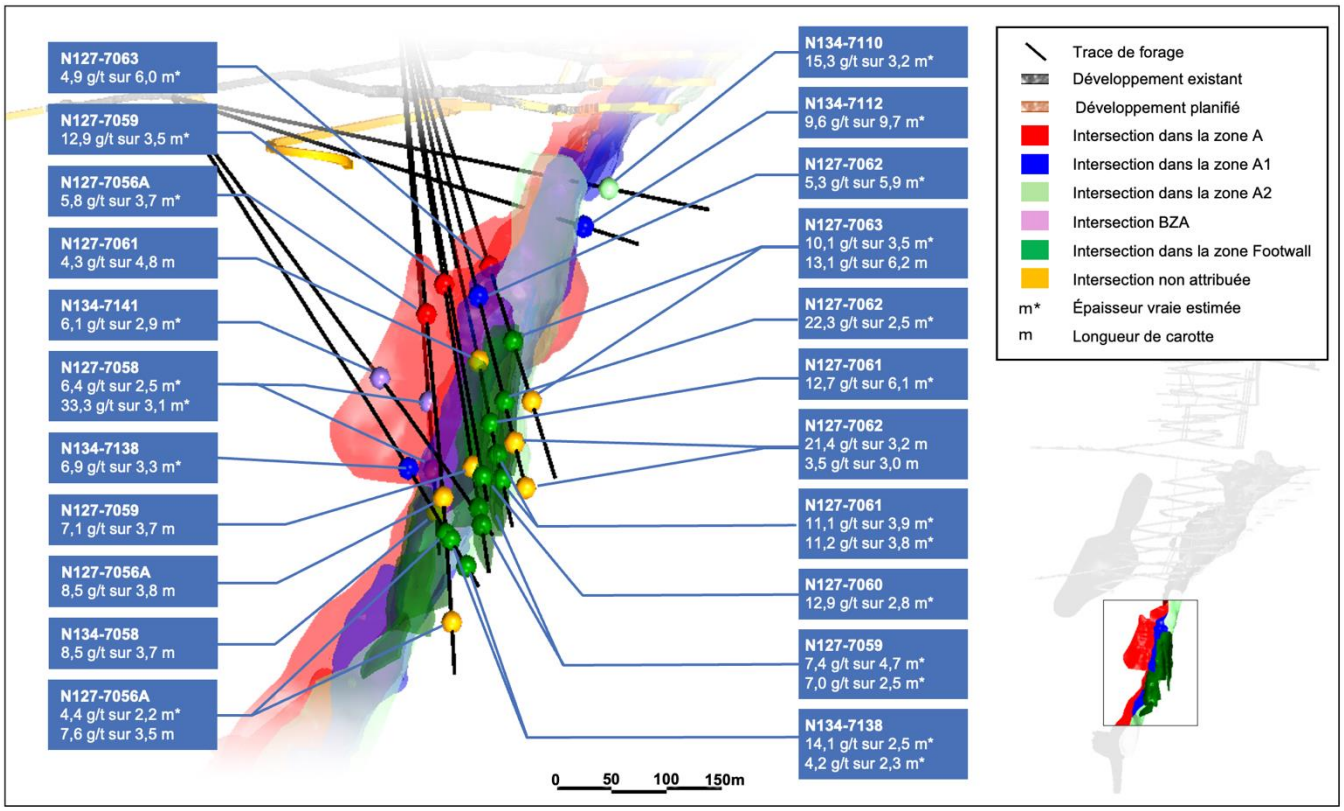

Figure 4 : Zone B – Section longitudinale avec vue vers le sud-ouest

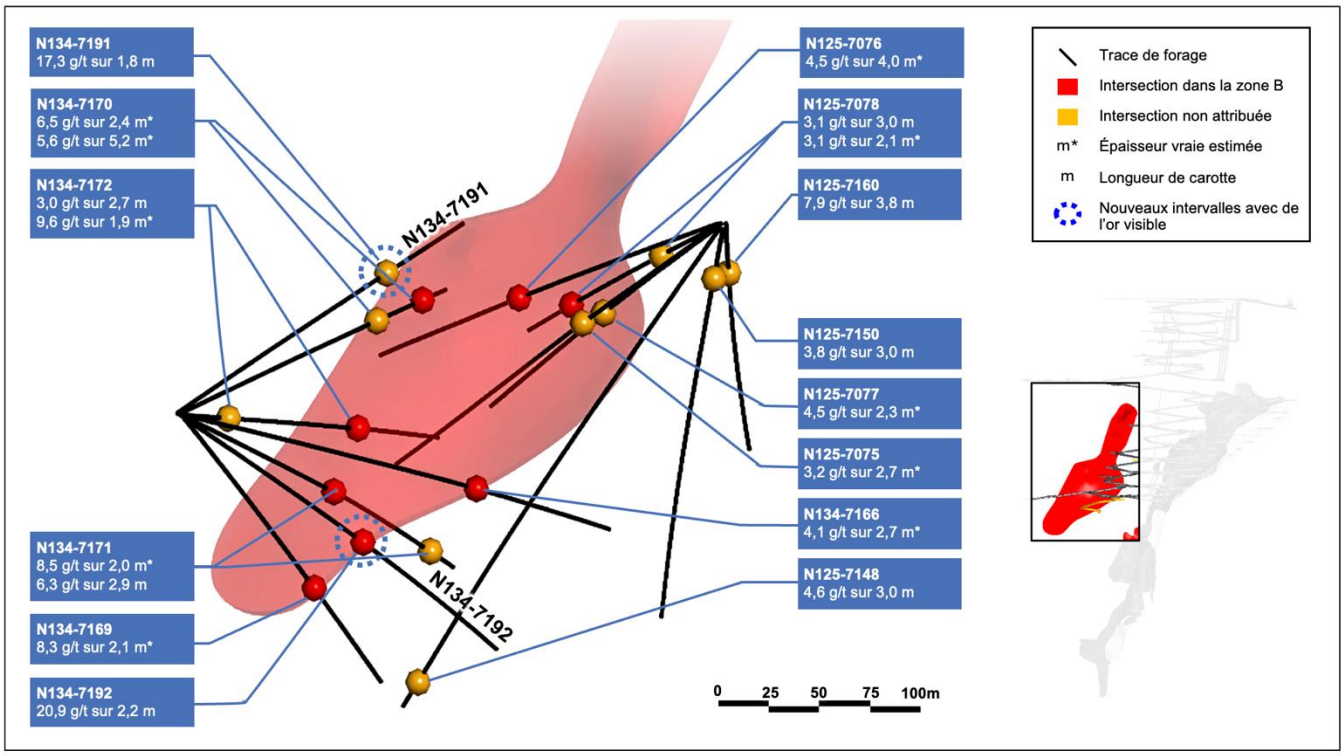

Tableau 1: Résultats des forages à Kiena (non publiés antérieurement)

Résultats des composites

Les montants figurant dans le tableau peuvent différer des totaux en raison des arrondissements.

Sondage nº	De (m)	À (m)	Longueur de carotte (m)	Épaisseur vraie estimée (m)	Teneur (g/t Au)	Teneur de coupure[1]	Cible
Zone Footwall							
N127-7056A	230,9	235,8	4,9	3,7	5,8	5,8	Zone A
N127-7056A	354,0	357,8	3,8	-	8,5	8,5	-
N127-7056A	377,0	383,4	6,4	2,2	4,4	4,4	Zone FWZ5
N127-7056A	436,0	439,5	3,5	-	7,6	7,6	-
N127-7058	280,0	284,5	4,5	2,5	6,4	6,4	BZA1
N127-7058	323,8	329,0	5,2	3,1	161,3	33,3	Zone A
N127-7058	351,0	354,7	3,7	-	8,5	8,5	-
N127-7059	212,0	221,7	9,7	3,5	12,9	12,9	Zone A
N127-7059	339,5	343,2	3,7	-	7,1	7,1	-
N127-7059	365,5	373,5	8,0	4,7	7,4	7,4	Zone FWZ4
N127-7059	377,6	384,2	6,6	2,5	7,0	7,0	Zone FWZ3
N127-7060	348,1	357,3	9,2	2,8	12,9	12,9	Zone FWZ3
N127-7061	267,7	272,5	4,8	-	4,3	4,3	-
N127-7061	303,7	322,3	18,6	6,1	17,6	12,7	Zone FWZ4
N127-7061	330,5	338,6	8,1	3,9	11,1	11,1	Zone FWZ3
N127-7061	343,6	358,1	14,5	3,8	11,2	11,2	FWZ2
N127-7062	228,0	241,2	13,2	5,9	5,3	5,3	Zone A1
N127-7062	306,7	312,3	5,6	2,5	43,4	22,3	Zone FWZ2
N127-7062	336,5	339,7	3,2	-	21,4	21,4	-
N127-7062	369,1	372,1	3,0	-	3,5	3,5	-
N127-7063	207,0	225,0	18,0	6,0	4,9	4,9	Zone A
N127-7063	265,0	275,1	10,1	3,5	16,6	10,1	Zone FWZ2
N127-7063	309,8	316,0	6,2	-	13,9	13,1	-
N134-7110	268,1	271,7	3,6	3,2	15,3	15,3	Zone A2
N134-7112	261,9	272,5	10,6	9,7	5,7	5,7	Zone A1
N134-7138	302,5	307,5	5,0	3,3	6,9	6,9	Zone A1
N134-7138	353,0	370,7	17,7	2,5	14,1	14,1	FWZ5
N134-7138	380,8	386,0	5,2	2,3	4,2	4,2	FWZ5A
N134-7141	237,0	245,0	8,0	2,9	6,1	6,1	BZA1
Forages de délimitation prolongés jusqu'à la zone A2							
N130-K020	115,2	123,5	8,8	6,3	49,7	22,5	A2
N127-K093	125,1	129,6	4,5	3,1	6,2	6,2	A2

Sondage nº	De (m)	À (m)	Longueur de carotte (m)	Épaisseur vraie estimée (m)	Teneur (g/t Au)	Teneur de coupure[1]	Cible
				Zone B			
N125-7075	103,8	107,7	3,9	2,7	3,2	3,2	-
N125-7076	142,7	152,0	9,3	4,0	4,5	4,5	Zone B
N125-7077	96,0	99,5	3,5	2,3	4,5	4,5	-
N125-7078	49,5	52,5	3,0	-	3,1	3,1	-
N125-7078	125,0	128,7	3,7	2,1	3,1	3,1	Zone B
N125-7148	288,0	291,0	3,0	-	4,6	4,6	-
N125-7150	27,0	30,0	3,0	-	3,8	3,8	-
N125-7160	47,2	51,0	3,8	-	11,0	7,9	-
N134-7166	168,0	172,0	4,0	2,7	4,1	4,1	Zone B
N134-7169	128,7	131,4	2,7	2,1	12,6	8,3	Zone B
N134-7170	149,5	152,5	3,0	2,4	6,5	6,5	-
N134-7170	183,5	190,0	6,5	5,2	5,6	5,6	Zone B
N134-7171	122,0	124,1	2,1	2,0	12,3	8,5	Zone B
N134-7171	206,1	209,0	2,9	-	6,3	6,3	-
N134-7172	34,3	37,0	2,7	-	3,0	3,0	-
N134-7172	136,0	138,0	2,0	1,9	23,1	18,0	Zone B
N134-7191	170,8	173,0	2,2	1,8	20,2	17,3	Zone B
N134-7192	138,9	141,1	2,2	2,2	32,2	20,9	Zone B

Résultats des analyses

Les montants figurant dans le tableau peuvent différer des totaux en raison des arrondissements.

Sondage nº	De (m)	À (m)	Longueur de carotte (m)	Teneur (g/t Au)	Teneur de coupure[1]	Cible
N125-7075	103,8	105,3	1,5	0,1	0,1	-
N125-7075	105,3	106,8	1,5	6,8	6,8	-
N125-7075	106,8	107,7	0,9	2,4	2,4	-
N125-7076	142,7	143,5	0,8	19,9	19,9	Zone B
N125-7076	143,5	144,0	0,5	1,0	1,0	Zone B
N125-7076	144,0	145,0	1,0	3,3	3,3	Zone B
N125-7076	145,0	146,0	1,0	1,9	1,9	Zone B
N125-7076	146,0	147,0	1,0	2,1	2,1	Zone B
N125-7076	147,0	148,0	1,0	3,0	3,0	Zone B
N125-7076	148,0	149,0	1,0	1,3	1,3	Zone B
N125-7076	149,0	150,0	1,0	0,8	0,8	Zone B
N125-7076	150,0	151,0	1,0	8,2	8,2	Zone B
N125-7076	151,0	152,0	1,0	4,4	4,4	Zone B
N125-7077	96,0	97,0	1,0	0,3	0,3	-
N125-7077	97,0	97,5	0,5	1,9	1,9	-
N125-7077	97,5	98,0	0,5	18,7	18,7	-
N125-7077	98,0	99,0	1,0	3,7	3,7	-
N125-7077	99,0	99,5	0,5	2,9	2,9	-
N125-7078	49,5	50,5	1,0	6,8	6,8	Zone B
N125-7078	50,5	51,5	1,0	1,5	1,5	Zone B

Sondage nº	De (m)	À (m)	Longueur de carotte (m)	Teneur (g/t Au)	Teneur de coupure[1]	Cible
N125-7078	51,5	52,5	1,0	1,1	1,1	Zone B
N125-7078	125,0	126,0	1,0	2,1	2,1	-
N125-7078	126,0	127,0	1,0	0,5	0,5	-
N125-7078	127,0	128,0	1,0	3,4	3,4	-
N125-7078	128,0	128,7	0,7	8,2	8,2	-
N125-7148	288,0	289,0	1,0	13,3	13,3	-
N125-7148	289,0	290,0	1,0	0,2	0,2	-
N125-7148	290,0	291,0	1,0	0,2	0,2	-
N125-7150	27,0	28,0	1,0	0,3	0,3	-
N125-7150	28,0	28,5	0,5	19,8	19,8	-
N125-7150	28,5	29,0	0,5	0,1	0,1	-
N125-7150	29,0	30,0	1,0	1,1	1,1	-
N125-7160	47,2	48,0	0,8	2,2	2,2	-
N125-7160	48,0	48,8	0,8	49,9	35,0	-
N125-7160	48,8	50,0	1,2	0,1	0,1	-
N125-7160	50,0	51,0	1,0	0,2	0,2	-
N127-7056A	230,9	231,9	1,0	3,7	3,7	Zone A
N127-7056A	231,9	232,9	1,0	1,0	1,0	Zone A
N127-7056A	232,9	233,9	1,0	4,6	4,6	Zone A
N127-7056A	233,9	234,9	1,0	9,5	9,5	Zone A
N127-7056A	234,9	235,8	0,9	10,7	10,7	Zone A
N127-7056A	354,0	355,0	1,0	0,7	0,7	-
N127-7056A	355,0	356,1	1,1	28,7	28,7	-
N127-7056A	356,1	356,9	0,8	0,1	0,1	-
N127-7056A	356,9	357,8	0,9	0,1	0,1	-
N127-7056A	377,0	378,0	1,0	1,6	1,6	Zone FWZ5
N127-7056A	378,0	379,0	1,0	2,7	2,7	Zone FWZ5
N127-7056A	379,0	380,1	1,1	4,2	4,2	Zone FWZ5
N127-7056A	380,1	381,2	1,1	3,8	3,8	Zone FWZ5
N127-7056A	381,2	381,9	0,7	5,7	5,7	Zone FWZ5
N127-7056A	381,9	382,6	0,7	13,4	13,4	Zone FWZ5
N127-7056A	436,0	436,8	0,8	0,2	0,2	-
N127-7056A	436,8	437,5	0,7	125,5	90,0	-
N127-7056A	437,5	438,5	1,0	0,1	0,1	-
N127-7056A	438,5	439,5	1,0	1,4	1,4	-
N127-7058	280,0	281,0	1,0	14,9	14,9	Zone BZA1
N127-7058	281,0	281,6	0,6	3,9	3,9	Zone BZA1
N127-7058	281,6	282,5	0,9	8,6	8,6	Zone BZA1
N127-7058	282,5	283,5	1,0	0,1	0,1	Zone BZA1
N127-7058	283,5	284,5	1,0	3,8	3,8	Zone BZA1
N127-7058	323,8	324,5	0,7	54,1	54,1	Zone A
N127-7058	324,5	325,5	1,0	0,8	0,8	Zone A
N127-7058	325,5	326,2	0,7	579,0	90,0	Zone A
N127-7058	326,2	326,9	0,7	552,0	90,0	Zone A

Sondage nº	De (m)	À (m)	Longueur de carotte (m)	Teneur (g/t Au)	Teneur de coupure[1]	Cible
N127-7058	326,9	327,9	1,0	3,0	3,0	Zone A
N127-7058	327,9	329,0	1,1	4,9	4,9	Zone A
N127-7058	351,0	352,0	1,0	26,7	26,7	
N127-7058	352,0	353,0	1,0	4,8	4,8	
N127-7058	353,0	354,0	1,0	0,1	0,1	
N127-7058	354,0	354,7	0,7	0,0	0,0	
N127-7059	212,0	213,0	1,0	1,0	1,0	Zone A
N127-7059	213,0	214,0	1,0	1,7	1,7	Zone A
N127-7059	214,0	215,0	1,0	2,5	2,5	Zone A
N127-7059	215,0	216,0	1,0	1,8	1,8	Zone A
N127-7059	216,0	217,0	1,0	5,4	5,4	Zone A
N127-7059	217,0	217,8	0,8	4,4	4,4	Zone A
N127-7059	217,8	218,6	0,8	17,2	17,2	Zone A
N127-7059	218,6	219,2	0,6	1,4	1,4	Zone A
N127-7059	219,2	220,2	1,0	0,7	0,7	Zone A
N127-7059	220,2	220,7	0,5	0,1	0,1	Zone A
N127-7059	220,7	221,7	1,0	93,4	90,0	Zone A
N127-7059	339,5	340,5	1,0	0,0	0,0	
N127-7059	340,5	341,5	1,0	0,6	0,6	
N127-7059	341,5	342,5	1,0	25,5	25,5	
N127-7059	342,5	343,2	0,7	0,0	0,0	
N127-7059	365,5	366,5	1,0	3,7	3,7	Zone FWZ4
N127-7059	366,5	367,5	1,0	3,3	3,3	Zone FWZ4
N127-7059	367,5	368,5	1,0	21,6	21,6	Zone FWZ4
N127-7059	368,5	369,5	1,0	7,4	7,4	Zone FWZ4
N127-7059	369,5	370,2	0,7	3,4	3,4	Zone FWZ4
N127-7059	370,2	371,0	0,8	2,6	2,6	Zone FWZ4
N127-7059	371,0	371,8	0,8	14,3	14,3	Zone FWZ4
N127-7059	371,8	372,6	0,8	4,6	4,6	Zone FWZ4
N127-7059	372,6	373,5	0,9	4,3	4,3	Zone FWZ4
N127-7059	377,6	378,4	0,8	4,1	4,1	Zone FWZ3
N127-7059	378,4	379,2	0,8	3,2	3,2	Zone FWZ3
N127-7059	379,2	379,9	0,7	0,5	0,5	Zone FWZ3
N127-7059	379,9	380,9	1,0	1,0	1,0	Zone FWZ3
N127-7059	380,9	381,7	0,8	0,3	0,3	Zone FWZ3
N127-7059	381,7	382,6	0,9	0,0	0,0	Zone FWZ3
N127-7059	382,6	383,2	0,6	0,2	0,2	Zone FWZ3
N127-7059	383,2	384,2	1,0	38,7	38,7	Zone FWZ3
N127-7060	348,1	349,1	1,0	89,6	89,6	Zone FWZ3
N127-7060	349,1	350,6	1,5	0,1	0,1	Zone FWZ3
N127-7060	350,6	351,6	1,0	0,1	0,1	Zone FWZ3
N127-7060	351,6	352,6	1,0	0,1	0,1	Zone FWZ3
N127-7060	352,6	353,3	0,7	1,3	1,3	Zone FWZ3
N127-7060	353,3	353,9	0,6	46,0	46,0	Zone FWZ3

Sondage nº	De (m)	À (m)	Longueur de carotte (m)	Teneur (g/t Au)	Teneur de coupure[1]	Cible
N127-7060	353,9	354,4	0,5	1,0	1,0	Zone FWZ3
N127-7060	354,4	355,3	0,9	1,9	1,9	Zone FWZ3
N127-7060	355,3	356,3	1,0	0,2	0,2	Zone FWZ3
N127-7060	356,3	357,3	1,0	0,3	0,3	Zone FWZ3
N127-7061	267,7	268,6	0,9	10,3	10,3	-
N127-7061	268,6	269,4	0,8	1,5	1,5	-
N127-7061	269,4	269,9	0,5	2,6	2,6	-
N127-7061	269,9	270,6	0,7	0,7	0,7	-
N127-7061	270,6	271,5	0,9	0,6	0,6	-
N127-7061	271,5	272,5	1,0	0,6	0,6	-
N127-7061	303,7	304,7	1,0	4,3	4,3	Zone FZW4
N127-7061	304,7	305,3	0,6	4,2	4,2	Zone FZW4
N127-7061	305,3	305,9	0,6	1,4	1,4	Zone FZW4
N127-7061	305,9	306,7	0,8	17,9	17,9	Zone FZW4
N127-7061	306,7	307,7	1,0	0,9	0,9	Zone FZW4
N127-7061	307,7	308,9	1,2	0,2	0,2	Zone FZW4
N127-7061	308,9	310,1	1,2	0,3	0,3	Zone FZW4
N127-7061	310,1	310,8	0,7	2,1	2,1	Zone FZW4
N127-7061	310,8	311,9	1,1	38,8	38,8	Zone FZW4
N127-7061	311,9	312,9	1,0	6,5	6,5	Zone FZW4
N127-7061	312,9	314,2	1,3	3,4	3,4	Zone FZW4
N127-7061	314,2	315,4	1,2	12,9	12,9	Zone FZW4
N127-7061	315,4	316,1	0,7	15,9	15,9	Zone FZW4
N127-7061	316,1	316,7	0,6	1,4	1,4	Zone FZW4
N127-7061	316,7	317,5	0,8	203,0	90,0	Zone FZW4
N127-7061	317,5	318,4	0,9	54,5	54,5	Zone FZW4
N127-7061	318,4	319,3	0,9	0,2	0,2	Zone FZW4
N127-7061	319,3	320,3	1,0	3,2	3,2	Zone FZW4
N127-7061	320,3	321,3	1,0	1,1	1,1	Zone FZW4
N127-7061	321,3	322,3	1,0	4,8	4,8	Zone FZW4
N127-7061	330,5	331,1	0,6	5,3	5,3	Zone FWZ3
N127-7061	331,1	331,7	0,6	1,2	1,2	Zone FWZ3
N127-7061	331,7	332,5	0,8	0,0	0,0	Zone FWZ3
N127-7061	332,5	333,4	0,9	0,0	0,0	Zone FWZ3
N127-7061	333,4	334,2	0,8	18,4	18,4	Zone FWZ3
N127-7061	334,2	335,0	0,8	37,4	37,4	Zone FWZ3
N127-7061	335,0	336,0	1,0	0,8	0,8	Zone FWZ3
N127-7061	336,0	337,0	1,0	3,5	3,5	Zone FWZ3
N127-7061	337,0	337,6	0,6	1,5	1,5	Zone FWZ3
N127-7061	337,6	338,6	1,0	8,2	8,2	Zone FWZ3
N127-7061	343,6	344,6	1,0	31,7	31,7	Zone FWZ2
N127-7061	344,6	345,4	0,8	1,1	1,1	Zone FWZ2
N127-7061	345,4	346,1	0,7	1,9	1,9	Zone FWZ2
N127-7061	346,1	346,8	0,7	0,6	0,6	Zone FWZ2

Sondage nº	De (m)	À (m)	Longueur de carotte (m)	Teneur (g/t Au)	Teneur de coupure[1]	Cible
N127-7061	346,8	347,5	0,7	0,3	0,3	Zone FWZ2
N127-7061	347,5	348,2	0,7	0,2	0,2	Zone FWZ2
N127-7061	348,2	349,2	1,0	0,1	0,1	Zone FWZ2
N127-7061	349,2	350,2	1,0	0,1	0,1	Zone FWZ2
N127-7061	350,2	351,2	1,0	0,1	0,1	Zone FWZ2
N127-7061	351,2	352,2	1,0	0,4	0,4	Zone FWZ2
N127-7061	352,2	353,2	1,0	1,1	1,1	Zone FWZ2
N127-7061	353,2	354,2	1,0	0,3	0,3	Zone FWZ2
N127-7061	354,2	355,2	1,0	0,1	0,1	Zone FWZ2
N127-7061	356,2	357,1	0,9	0,1	0,1	Zone FWZ2
N127-7061	357,1	358,1	1,0	126,0	90,0	Zone FWZ2
N127-7062	228,0	229,0	1,0	4,8	4,8	Zone A1
N127-7062	229,0	229,7	0,7	1,6	1,6	Zone A1
N127-7062	229,7	230,5	0,8	16,8	16,8	Zone A1
N127-7062	230,5	231,0	0,5	1,1	1,1	Zone A1
N127-7062	231,0	231,8	0,8	5,9	5,9	Zone A1
N127-7062	231,8	232,5	0,7	4,0	4,0	Zone A1
N127-7062	232,5	233,5	1,0	3,2	3,2	Zone A1
N127-7062	233,5	234,0	0,5	2,8	2,8	Zone A1
N127-7062	234,0	235,0	1,0	1,1	1,1	Zone A1
N127-7062	235,0	236,0	1,0	1,1	1,1	Zone A1
N127-7062	236,0	237,0	1,0	0,5	0,5	Zone A1
N127-7062	237,0	238,0	1,0	5,5	5,5	Zone A1
N127-7062	238,0	239,0	1,0	3,3	3,3	Zone A1
N127-7062	239,0	240,0	1,0	3,3	3,3	Zone A1
N127-7062	240,0	240,6	0,6	0,7	0,7	Zone A1
N127-7062	240,6	241,2	0,6	38,3	38,3	Zone A1
N127-7062	306,7	308,2	1,5	0,1	0,1	Zone FWZ2
N127-7062	308,2	308,8	0,6	57,7	57,7	Zone FWZ2
N127-7062	308,8	309,8	1,0	208,0	90,0	Zone FWZ2
N127-7062	309,8	311,3	1,5	-0,1	-0,1	Zone FWZ2
N127-7062	311,3	312,3	1,0	0,0	0,0	Zone FWZ2
N127-7062	336,5	337,9	1,4	0,2	0,2	-
N127-7062	337,9	338,9	1,0	67,8	67,8	-
N127-7062	338,9	339,7	0,8	0,4	0,4	-
N127-7062	369,1	369,6	0,5	0,7	0,7	-
N127-7062	369,6	370,1	0,5	13,3	13,3	-
N127-7062	370,1	370,6	0,5	3,1	3,1	-
N127-7062	370,6	371,1	0,5	1,8	1,8	-
N127-7062	371,1	371,6	0,5	0,8	0,8	-
N127-7062	371,6	372,1	0,5	1,2	1,2	-
N127-7063	207,0	208,0	1,0	1,1	1,1	Zone A
N127-7063	208,0	208,6	0,6	0,9	0,9	Zone A
N127-7063	208,6	210,0	1,4	0,9	0,9	Zone A

Sondage nº	De (m)	À (m)	Longueur de carotte (m)	Teneur (g/t Au)	Teneur de coupure[1]	Cible
N127-7063	210,0	211,0	1,0	3,7	3,7	Zone A
N127-7063	211,0	212,0	1,0	1,0	1,0	Zone A
N127-7063	212,0	213,0	1,0	1,0	1,0	Zone A
N127-7063	213,0	214,0	1,0	0,8	0,8	Zone A
N127-7063	214,0	215,0	1,0	0,5	0,5	Zone A
N127-7063	215,0	216,0	1,0	4,1	4,1	Zone A
N127-7063	216,0	217,0	1,0	5,7	5,7	Zone A
N127-7063	217,0	218,0	1,0	1,0	1,0	Zone A
N127-7063	218,0	218,9	0,9	55,2	55,2	Zone A
N127-7063	218,9	219,6	0,7	0,5	0,5	Zone A
N127-7063	219,6	220,6	1,0	1,7	1,7	Zone A
N127-7063	220,6	221,5	0,9	0,3	0,3	Zone A
N127-7063	221,5	222,4	0,9	0,2	0,2	Zone A
N127-7063	222,4	223,3	0,9	9,3	9,3	Zone A
N127-7063	223,3	223,9	0,6	4,2	4,2	Zone A
N127-7063	223,9	224,4	0,5	5,6	5,6	Zone A
N127-7063	224,4	225,0	0,6	1,2	1,2	Zone A
N127-7063	265,0	266,0	1,0	155,5	90,0	Zone FWZ2
N127-7063	266,0	267,0	1,0	0,1	0,1	Zone FWZ2
N127-7063	267,0	267,8	0,8	0,2	0,2	Zone FWZ2
N127-7063	267,8	268,7	0,9	0,1	0,1	Zone FWZ2
N127-7063	268,7	269,2	0,5	0,1	0,1	Zone FWZ2
N127-7063	269,2	270,5	1,3	0,4	0,4	Zone FWZ2
N127-7063	270,5	272,0	1,5	0,4	0,4	Zone FWZ2
N127-7063	272,0	273,0	1,0	0,9	0,9	Zone FWZ2
N127-7063	273,0	274,0	1,0	3,9	3,9	Zone FWZ2
N127-7063	274,0	275,1	1,1	5,5	5,5	Zone FWZ2
N127-7063	309,8	310,5	0,7	31,0	31,0	-
N127-7063	310,5	311,5	1,0	0,0	0,0	-
N127-7063	311,5	312,0	0,5	0,1	0,1	-
N127-7063	312,0	312,5	0,5	1,0	1,0	-
N127-7063	312,5	313,1	0,6	0,5	0,5	-
N127-7063	313,1	314,0	0,9	0,4	0,4	-
N127-7063	314,0	314,5	0,5	4,7	4,7	-
N127-7063	314,5	315,1	0,6	99,0	90,0	-
N127-7063	315,1	316,0	0,9	1,8	1,8	-
N127-K093	125,1	126,0	0,9	1,8	1,8	A2 223
N127-K093	126,0	126,5	0,5	4,3	4,3	A2 223
N127-K093	126,5	127,0	0,5	0,9	0,9	A2 223
N127-K093	127,0	127,5	0,5	37,3	37,3	A2 223
N127-K093	127,5	128,3	0,8	0,6	0,6	A2 223
N127-K093	128,3	128,8	0,5	0,1	0,1	A2 223
N127-K093	128,8	129,6	0,8	5,3	5,3	A2 223
N130-K020	115,2	115,8	0,6	3,4	3,4	A2 223

Sondage nº	De (m)	À (m)	Longueur de carotte (m)	Teneur (g/t Au)	Teneur de coupure[1]	Cible
N130-K020	115,8	116,5	0,7	74,8	74,8	A2 223
N130-K020	116,5	117,3	0,8	16,8	16,8	A2 223
N130-K020	117,3	117,8	0,5	0,9	0,9	A2 223
N130-K020	117,8	118,4	0,6	18,1	18,1	A2 223
N130-K020	118,4	119,1	0,7	292,0	90,0	A2 223
N130-K020	119,1	120,0	0,9	0,6	0,6	A2 223
N130-K020	120,0	121,0	1,0	0,9	0,9	A2 223
N130-K020	121,0	121,6	0,6	0,3	0,3	A2 223
N130-K020	121,6	121,9	0,3	0,0	0,0	A2 223
N130-K020	121,9	122,9	1,0	0,5	0,5	A2 223
N130-K020	122,9	123,5	0,6	252,0	90,0	A2 223
N130-K020	123,5	124,0	0,5	0,5	0,5	A2 223
N134-7110	268,1	269,1	1,0	1,4	1,4	Zone A2
N134-7110	269,1	269,7	0,6	61,0	61,0	Zone A2
N134-7110	269,7	270,6	0,9	16,3	16,3	Zone A2
N134-7110	270,6	271,7	1,1	2,3	2,3	Zone A2
N134-7112	260,1	261,0	0,9	3,0	3,0	Zone A1
N134-7112	261,0	261,9	0,9	2,9	2,9	Zone A1
N134-7112	261,9	262,7	0,8	5,2	5,2	Zone A1
N134-7112	262,7	263,7	1,0	10,9	10,9	Zone A1
N134-7112	263,7	264,5	0,8	0,3	0,3	Zone A1
N134-7112	264,5	265,4	0,9	0,3	0,3	Zone A1
N134-7112	265,4	266,3	0,9	0,0	0,0	Zone A1
N134-7112	266,3	267,1	0,8	0,1	0,1	Zone A1
N134-7112	267,1	268,2	1,1	52,5	52,5	Zone A1
N134-7112	268,2	268,9	0,7	1,6	1,6	Zone A1
N134-7112	268,9	269,9	1,0	14,2	14,2	Zone A1
N134-7112	269,9	270,8	0,9	0,3	0,3	Zone A1
N134-7112	270,8	271,7	0,9	0,5	0,5	Zone A1
N134-7112	271,7	272,5	0,8	15,9	15,9	Zone A1
N134-7138	302,5	303,5	1,0	0,7	0,7	Zone A1
N134-7138	303,5	304,5	1,0	28,5	28,5	Zone A1
N134-7138	304,5	305,5	1,0	0,8	0,8	Zone A1
N134-7138	305,5	306,5	1,0	2,9	2,9	Zone A1
N134-7138	306,5	307,5	1,0	1,8	1,8	Zone A1
N134-7138	353,0	353,5	0,5	1,1	1,1	Zone FWZ5
N134-7138	353,5	354,0	0,5	1,3	1,3	Zone FWZ5
N134-7138	354,0	354,5	0,5	0,1	0,1	Zone FWZ5
N134-7138	354,5	355,3	0,8	1,5	1,5	Zone FWZ5
N134-7138	355,3	356,1	0,8	2,3	2,3	Zone FWZ5
N134-7138	356,1	356,9	0,8	61,9	61,9	Zone FWZ5
N134-7138	356,9	357,7	0,8	0,7	0,7	Zone FWZ5
N134-7138	357,7	358,7	1,0	1,2	1,2	Zone FWZ5
N134-7138	358,7	359,5	0,8	0,4	0,4	Zone FWZ5

Sondage nº	De (m)	À (m)	Longueur de carotte (m)	Teneur (g/t Au)	Teneur de coupure[1]	Cible
N134-7138	359,5	360,3	0,8	0,2	0,2	Zone FWZ5
N134-7138	360,3	361,0	0,7	1,2	1,2	Zone FWZ5
N134-7138	361,0	362,0	1,0	54,9	54,9	Zone FWZ5
N134-7138	362,0	363,0	1,0	0,3	0,3	Zone FWZ5
N134-7138	363,0	364,0	1,0	3,8	3,8	Zone FWZ5
N134-7138	364,0	365,0	1,0	0,1	0,1	Zone FWZ5
N134-7138	365,0	366,0	1,0	0,1	0,1	Zone FWZ5
N134-7138	366,0	367,2	1,2	0,5	0,5	Zone FWZ5
N134-7138	367,2	368,2	1,0	0,1	0,1	Zone FWZ5
N134-7138	368,2	369,2	0,9	81,5	81,5	Zone FWZ5
N134-7138	369,2	369,8	0,7	19,9	19,9	Zone FWZ5
N134-7138	369,8	370,7	0,9	48,0	48,0	Zone FWZ5
N134-7138	380,8	381,8	1,0	18,9	18,9	FWZ5A
N134-7138	381,8	382,8	1,0	0,2	0,2	FWZ5A
N134-7138	382,8	384,0	1,2	0,1	0,1	FWZ5A
N134-7138	384,0	385,0	1,0	1,4	1,4	FWZ5A
N134-7138	385,0	386,0	1,0	1,2	1,2	FWZ5A
N134-7141	237,0	238,0	1,0	5,7	5,7	Zone BZA1
N134-7141	238,0	239,1	1,1	0,0	0,0	Zone BZA1
N134-7141	239,1	240,0	0,9	1,7	1,7	Zone BZA1
N134-7141	240,0	241,0	1,0	6,2	6,2	Zone BZA1
N134-7141	241,0	242,0	1,0	0,5	0,5	Zone BZA1
N134-7141	242,0	243,0	1,0	0,5	0,5	Zone BZA1
N134-7141	243,0	244,0	1,0	29,0	29,0	Zone BZA1
N134-7141	244,0	245,0	1,0	5,0	5,0	Zone BZA1
N134-7166	168,0	169,0	1,0	1,3	1,3	Zone B
N134-7166	169,0	170,0	1,0	1,1	1,1	Zone B
N134-7166	170,0	171,0	1,0	9,6	9,6	Zone B
N134-7166	171,0	172,0	1,0	4,3	4,3	Zone B
N134-7169	128,7	129,7	1,0	0,1	0,1	Zone B
N134-7169	129,7	130,5	0,8	0,1	0,1	Zone B
N134-7169	130,5	131,4	0,9	37,5	35,0	Zone B
N134-7170	149,5	151,0	1,5	3,4	3,4	-
N134-7170	151,0	152,0	1,0	5,9	5,9	-
N134-7170	152,0	152,5	0,5	17,0	17,0	-
N134-7170	183,5	184,0	0,5	4,7	4,7	Zone B
N134-7170	184,0	184,8	0,8	2,0	2,0	Zone B
N134-7170	184,8	186,1	1,3	5,9	5,9	Zone B
N134-7170	186,1	187,0	0,9	1,6	1,6	Zone B
N134-7170	187,0	188,0	1,0	3,7	3,7	Zone B
N134-7170	188,0	189,0	1,0	9,8	9,8	Zone B
N134-7170	189,0	190,0	1,0	9,6	9,6	Zone B
N134-7171	122,0	123,0	1,0	0,2	0,2	Zone B
N134-7171	123,0	123,6	0,6	0,2	0,2	Zone B

Sondage nº	De (m)	À (m)	Longueur de carotte (m)	Teneur (g/t Au)	Teneur de coupure[1]	Cible
N134-7171	123,6	124,1	0,5	51,1	35,0	Zone B
N134-7171	206,1	207,0	0,9	20,0	20,0	-
N134-7171	207,0	208,0	1,0	0,2	0,2	-
N134-7171	208,0	209,0	1,0	0,0	0,0	-
N134-7172	34,3	34,9	0,6	0,4	0,4	-
N134-7172	34,9	35,4	0,5	15,6	15,6	-
N134-7172	35,4	36,0	0,6	0,1	0,1	-
N134-7172	36,0	37,0	1,0	0,0	0,0	-
N134-7172	136,0	137,0	1,0	1,0	1,0	Zone B
N134-7172	137,0	138,0	1,0	45,3	35,0	Zone B
N134-7191	170,8	171,5	0,7	3,4	3,4	Zone B
N134-7191	171,5	172,5	1,0	41,3	35,0	Zone B
N134-7191	172,5	173,0	0,5	1,3	1,3	Zone B
N134-7192	138,9	139,6	0,7	67,5	35,0	Zone B
N134-7192	139,6	140,2	0,6	38,4	35,0	Zone B
N134-7192	140,2	141,1	0,9	0,5	0,5	Zone B

[1] Teneurs plafonnées à 90 g/t pour les zones Footwall, A et A2, et à 35 g/t pour la zone B.